

**Ministerio de Bienes Nacionales**  
Secretaría Regional Ministerial de Coquimbo  
Arturo Prat 255, oficina 410, 4° piso, La Serena  
Teléfono (51) 256 6500  
Email: coquimbo@mbienes.cl

[memoria.bienes.cl](http://memoria.bienes.cl)  
[bienesnacionales.cl](http://bienesnacionales.cl)



## RUTAS DE LA MEMORIA

La Ruta de la Memoria de Coquimbo es parte del compromiso del Ministerio de Bienes Nacionales con la memoria histórica y las garantías de no repetición de los graves hechos ocurridos durante la dictadura cívico militar en Chile. Creada en forma conjunta con organizaciones de Derechos Humanos, esta ruta busca ser un aporte para conocer aquellos bienes inmuebles fiscales que fueron utilizados como centros de detención, con el fin de visibilizar en el territorio aquellos hechos que la sociedad debe recordar para construir las bases de una democracia sólida. Esta ruta es parte de la construcción de un patrimonio público para la ciudadanía y las nuevas generaciones.

Autorizada su circulación por Resolución N°... del...de la Dirección Nacional de Fronteras y Límites del Estado.  
La edición y la circulación de mapas, cartas geográficas u otros impresos y documentos que se refieran o relacionen con los límites y fronteras de Chile, no comprometen, en modo alguno, al Estado de Chile, de acuerdo con el Art. 2°, letra g) del DFL N°83 de 1979 del Ministerio de Relaciones Exteriores.



# Índice



Introducción	4
Descripción de la Ruta Patrimonial de la Memoria de la Región de Coquimbo	6
Ubicación geográfica	12
<b>Tramo Elqui</b>	<b>14</b>
<b>Circuito La Serena</b>	<b>16</b>
1. Casa "Verdad, Justicia y Memoria" en La Serena	20
2. Memorial de los Detenidos Desaparecidos y Ejecutados Políticos de la región de Coquimbo	22
3. Intendencia Regional de Coquimbo (Actual Gobierno Regional)	24
4. Primera Comisaría de Carabineros de Chile, La Serena	26
5. Regimiento de Artillería Nº2 Arica de La Serena (actual Regimiento de Infantería Nº21 de Coquimbo)	28
6. Memorial Cementerio General Municipal de La Serena	31
7. Recinto CNI Casa de Piedra, La Serena	33
8. Universidad de La Serena	35
9. Ex Cárcel Pública de La Serena	37
10. Cuartel Central Policía de Investigaciones (PDI) de La Serena	39
11. Cárcel de Mujeres del Buen Pastor (Casa Correccional Femenina del Buen Pastor de La Serena)	41
12. Escuela Experimental de Música "Jorge Peña Hen"	43
13. Los Corrales	44
14. Ex Comisaría de Carabineros de Chile, Vicuña	46
<b>Circuto Coquimbo</b>	<b>48</b>
1. Casa Museo de la Memoria	50
2. Comisaría de Carabineros, Coquimbo	52
3. Placa en Hospital San Pablo de Coquimbo en Memoria de Sonia Valencia	53
4. Memorial Los Ángeles, Coquimbo	55
5. Tenencia de Carabineros de Guayacán, Coquimbo	57

6. Parte Alta de Coquimbo, sector La Pampilla	58
7. Casa de Daniel Acuña, Coquimbo	60

<b>Circuito Andacollo</b>	<b>62</b>
1. Tenencia de Carabineros de Andacollo (actual Comisaría de Carabineros)	64
2. Casa de Pascual Guerrero, Andacollo.	66

<b>Tramo Limarí</b>	<b>68</b>
1. Casa de la Memoria de Ovalle.	72
2. Comisaría de Carabineros Nº 3, Ovalle.	74
3. Cárcel Pública de Ovalle.	76
4. Memorial Ex Presas, Ex Presos, Torturados y Perseguidos Políticos de la Provincia del Limarí, Ovalle.	78
5. Memoriales Hospital de Ovalle, Placa en memoria del doctor Jorge Jordán Dominic y Monolito en memoria de las víctimas ejecutadas del Limarí.	80
6. Placas Memoriales a las Víctimas de la Caravana de la Muerte, Cementerio de Ovalle.	82
7. Memorial Gabriel Vergara, Villaseca.	84
8. Comisaria de Monte Patria	86

<b>Tramo Choapa</b>	<b>88</b>
1. Reserva Nacional Las Chinchillas, Illapel	92
2. Comisaría de Carabineros, Illapel	94
3. Carcel Pública de Illapel	96
4. Memorial Cementerio de Illapel	98
5. Comisaría de Carabineros, Salamanca	100
6. Memorial del Cementerio de Salamanca.	102
7. Subcomisaría de Carabineros, Los Vilos	103

<b>Listado de Organizaciones de Derechos Humanos de la Región de Coquimbo</b>	<b>105</b>
---	------------

# Introducción



En Chile entre 1973 y 1990, se instala la junta militar comandada por el general Augusto Pinochet luego de tomar el poder a través de un Golpe Militar al electo presidente de la Unidad Popular Salvador Allende, lo hacen con una violencia desmedida convirtiendo estos hechos en crímenes de lesa humanidad. Lo que presentamos en esta Ruta Patrimonial de la Memoria de la Región de Coquimbo es el resultado de estos atropellos a los derechos humanos y la ocupación de inmuebles fiscales para cometer estos actos.

El martes 11 de septiembre del año 1973 a las 7 de la mañana, salió un grupo de militares al mando del Teniente Juan Emilio Cheyre, (ayudante del comandante en jefe del Regimiento de Artillería N° 2 Arica, Ariosto Lapostol) con la patrulla del regimiento para asegurar el perímetro del aeropuerto de La Serena. Esta es la primera acción que realizan los militares golpistas en el territorio. Posteriormente, Cheyre acompaña al comandante Ariosto Lapostol a las dependencias de la Intendencia donde toman detenido a Rosendo Rojas Gómez, Intendente de la Región de Coquimbo. El poder militar en la zona impone el estado de sitio y el toque de queda.

La Comisión Nacional sobre Prisión Política y Tortura, conocida como “Comisión Valech”, fue la comisión investigadora de los crímenes de tortura y lesa humanidad cometidos durante la Dictadura Militar en Chile, la cual recopiló información sobre la base de los relatos de los ex presos políticos y testimonios de hombres y mujeres que vivieron la tortura. Un total de 1.132 recintos se ocuparon para estos fines, de los cuales 518 eran propiedad fiscal, administrados por el Ministerio de Bienes Nacionales y son parte del Catastro de la Memoria. De acuerdo a esta Comisión hay cerca de 31 inmuebles fiscales en la Región de Coquimbo que fueron ocupados para detención y torturas, los que fueron utilizados por Carabineros y militares del Ejército. Además, se mencionan los cuarteles de Investigaciones de Ovalle, Coquimbo y La Serena. Los recintos de Carabineros en las zonas rurales, en los asentamientos campesinos y lugares apartados dentro de la región, también sirvieron como centros de detención y tortura y son los que de manera más directa participan en las tomas de detenciones de personas.

Los detenidos en estas zonas, hombres y mujeres, luego de ser golpeados, eran enviados a las comisarías de las ciudades más grandes como La Serena, Ovalle e Illapel, y luego eran trasladados al Regimiento de Artillería Motorizado N° 2 Arica (actualmente Regimiento de Infantería N° 21 Coquimbo) para ser interrogados, siendo derivados posteriormente a la cárcel en la ciudad de La Serena. El Regimiento de Artillería N° 2 Arica de La Serena, fue identificado como el principal centro de interrogatorios y tortura de la región, lugar donde también funcionaba la Fiscalía Militar y el Consejo de Guerra hasta el año 1977. Así también, la ex Cárcel

Pública de La Serena, otro importante centro de detención y tortura junto con la Cárcel de Mujeres del Buen Pastor (Casa Correccional Femenina del Buen Pastor de La Serena). La ex Cárcel Pública de La Serena fue, después del Regimiento de Artillería N° 2 Arica de La Serena, el recinto que más detenidos tuvo en la región. Durante 1973 y 1974, las cárceles de Illapel y Ovalle concentraron gran cantidad de prisioneros políticos.

En la región existieron tres recintos de la CNI y solo uno ha sido reconocido públicamente en el territorio, “Casa de Piedra”, ubicado en calle Colo Colo N°2001 en La Serena, declarada en febrero de 2018, mediante Decreto N°62 del Ministerio de Educación, como Monumento Nacional en la categoría de Monumento Histórico.

Consta en los testimonios comprendidos entre los años 1973 y 1977, que los prisioneros políticos fueron trasladados desde las cárceles a recintos del Ejército para ser interrogados y torturados. Esto sucedió especialmente con los/as presos/as políticos/as de la Cárcel Pública y las prisioneras de la Cárcel del Buen Pastor de La Serena, quienes eran trasladados/as constantemente al Regimiento N° 2 Arica para ser interrogados hasta 1975, aunque hay registro que evidencia que ahí operó la Fiscalía Militar hasta 1977. Posteriormente las detenciones las comenzaron a realizar los agentes de la DINA y luego la CNI.

En esta topografía se encuentran los relatos de estos hechos, así la Ruta Patrimonial permite a través de la presentación de bienes inmuebles, sitios de interés y memoriales, conocer lugares vinculados a violaciones a los Derechos Humanos, buscando con esto la recuperación de la memoria y la reparación de las víctimas, para avanzar hacia una cultura de paz y evitar que hechos como éstos vuelvan a suceder.

## Descripción de la Ruta de la Memoria de la Región de Coquimbo

La Ruta de la Memoria de la Región de Coquimbo, es parte del esfuerzo del Ministerio de Bienes Nacionales por conservar la historia sobre los hechos ocurridos en la época de dictadura militar en Chile, como patrimonio histórico y cultural, dando a conocer aquellos bienes inmuebles fiscales donde se efectuaron violaciones a los Derechos Humanos.

La Ruta de la Memoria de la Región de Coquimbo, que abarca cerca de 261 kilómetros, recoge en 37 hitos divididos en 3 Tramos y 5 Circuitos, bienes inmuebles y memoriales, como hitos de relevancia para quienes participan de los movimientos de defensa de los DDHH y de las agrupaciones de víctimas de violaciones los DDHH, las cuales colaboraron en la construcción de esta topografía. Así mismo se encontrarán sitios emblemáticos y de resistencia cultural, como La Pampilla, casas habitaciones y otros.

Los bienes inmuebles, que forman parte de esta ruta, son en su mayoría de origen fiscal, pero administrados por Carabineros, Gendarmería, Militares y Policía de Investigaciones. Por lo tanto, son sitios a los que no se puede ingresar sin autorización, por lo que se ha buscado señalar los lugares y describir los contextos donde estas violaciones a los DDHH ocurrieron. Además, hay otra serie de hitos urbanos que se encuentran en el espacio público, que muestran el rol que las instituciones del Estado tuvieron en aquel período en la aplicación y ejecución de la represión en las localidades, comunas y en la región.

También se encontrarán lugares tipificados como Monumentos Históricos, como son la Cárcel de Mujeres del Buen Pastor y Casa de Piedra, así como memoriales y otros sitios o lugares emblemáticos de los procesos de resistencia en los territorios.

Uno de los organismos que mayores detenciones realizaron fueron Carabineros de Chile, siendo sus inmuebles centros de detención y torturas, transformándose en los principales agentes de represión, ejecutando detenciones en retenes, subcomisarias y comisarias de todo el territorio regional, que también son parte de esta ruta.

Los Tramos que componen la Ruta de la Memoria de Coquimbo son:

- **Tramo Elqui:** Circuito de La Serena, Coquimbo y Andacollo
- **Tramo Limarí:** Circuito Ovalle
- **Tramo Choapa:** Circuito Illapel

### TRAMO ELQUI: Circuito La Serena

#### Distancia

42 kilómetros, siendo los trayectos más largos hacia la localidad de Los Corrales de 27,2 y a la ciudad de Vicuña de 40 kilómetros.

#### Duración

Se estima que en 2 jornadas se puede realizar el recorrido completo, con un total de 15 horas, siendo 3 ó 4 horas (dependiendo del ritmo del visitante) a pie por el perímetro urbano.

Hay un trayecto que se debe hacer en vehículo por las distancias hacia zonas rurales como Los Corrales y Vicuña.

#### Temporada

Todo el año

#### Dificultad

**Zona Urbana Casco histórico:** Fácil

**Zona Rural a Los Corrales y Vicuña:** Moderado

### Características

El circuito urbano en La Serena puede realizarse caminando o en bicicleta, presentando elevaciones en el sector del Regimiento.

El cementerio y Casa Piedra se puede hacer en bicicleta o caminando, apreciando además el casco histórico del Plan Serena de la ciudad.

Para llegar a Los Corrales se recomienda el uso de vehículo, el sector permite recorridos en bicicleta y caminatas al llegar.

La comuna de Vicuña se destaca por poseer el Museo de Gabriela Mistral, junto con su tradicional forma de construcción en casa de adobe.

## TRAMO ELQUI: Circuito Coquimbo

### Distancia

18 kilómetros los que en su mayoría están en zona urbana. El trayecto más largo es hacia la casa de Daniel Acuña.

### Duración

1 día de viaje, con un total de 5 a 6 horas de caminata por el recorrido urbano, dependiendo de la velocidad de la caminata.

Debes comenzar la ruta asegurándote de llegar a la Casa de la Memoria de Coquimbo, O'Higgins N° 2762 Coquimbo.

### Temporada

Todo el año

### Dificultad

**Zona Urbana Casco histórico:** Fácil  
**Zona Rural a Andacollo:** Moderado

## Características

El circuito Urbano Coquimbo puede realizarse caminando o en bicicleta. En el sector céntrico se puede visitar el Barrio Inglés, conocido por su arquitectura de 1800 a 1920. La zona de la Pampilla cuenta con actividades deportivas los fines de semana como la escalada libre en los roqueríos tipo Boulder costeros.

Para llegar a Andacollo se recomienda el uso de vehículo, la ciudad además posee una rica tradición de minería del tipo pirquinera, contando con visitas a procesos de minería.

En Andacollo, la Sala Museográfica Yahuín (ubicada en Urmeneta esquina Quiteria Varas) se puede ver una completa exposición de muestras arqueológicas de la comuna, pertenecientes a las culturas Huentelauquén, Molle, Diaguita e Inca y una antigua historia de religiosidad popular.

## TRAMO ELQUI: Circuito Andacollo

### Distancia

1,7 de kilómetros ubicados en la zona urbana.

### Duración

Todo el año se puede visitar este circuito, puesto que cuenta con buen clima. Aunque se le recomienda visitar en tiempos de fiestas tradicionales y populares, sobretodo en la Fiesta de la Virgen de nuestra Señora de Andacollo, entre el 23 al 27 diciembre. Donde podrá ver los Bailes Chinos que son patrimonio cultural, esto es uno de los principales atractivos de este sector

### Temporada

Todo el año

### Dificultad

Fácil, puesto que los hitos de este Circuito están en zonas urbanas y de acceso universal.

## Características

El circuito es urbano y se encuentra en la ciudad Andacollo.

Conocida por sus fiestas religiosas y sus iglesias que son Monumentos Históricos Iglesia Grande y la Iglesia Parroquial de Andacollo, ambas veneran a la virgen de Nuestra Señora del Rosario y constituyen un atractivo turístico cultural para la comuna.

Puedes visitar el Observatorio Astronómico Collowara.

## TRAMO LIMARÍ: Circuito Ovalle

### Distancia

50 Kilómetros, concentrados en zona urbana en su mayoría, pero el trayecto más largo es hacia Monte Patria.

### Duración

1 día de viaje.

A 60 minutos desde La Serena. 6 horas de recorrido.

Debes comenzar la ruta asegurándote de llegar a la Casa de la Memoria de Ovalle, ubicada en Calle Victoria 630 Población Fray Jorge, pasando por los puntos urbanos existentes: dos puntos distanciados en la zona rural, en Villaseca y Monte Patria.

### Temporada

Todo el año

### Dificultad

**Tramos urbanos en Ovalle:** Fácil

Para llegar a Monte Patria debe hacerse en vehículo.

## Características

Este circuito cuenta con accesos fáciles y rutas caminables interconectadas. Se puede ingresar desde La Serena por la Ruta 43, que une Tierras Blancas - Punitaqui. Ruta D-55, Ovalle - Monte Patria - Bocotoma, y desde La Junta - Talaihue. Ruta 45, une La Chimba - Salala. Desde Monte Patria - Los Pozos - Canela se ubica la carretera D-71. Desde Los Pozos - Puerto Punta Chungo se empalma a través de la ruta D-85. La Ruta D-81 une Illapel a la mina Los Pelambres.

Es un tramo con atractivos naturales como el Parque Nacional Bosque Fray Jorge y el Valle El Encanto.

El circuito Limarí puede realizarse caminando o en bicicleta en la zona urbana. En el sector céntrico se pueden recorrer los puntos caminando. En este sitio está el más importante museo arqueológico de la región, Museo de Limarí, que reúne piezas de las distintas culturas de antiguos habitantes que poblaron este territorio. En la zona alta de la ciudad se encuentra el Memorial del Cementerio de Ovalle.

Para llegar a Villaseca y Monte Patria se recomienda el uso de vehículo. En verano se debe llevar abundante líquido por las altas temperaturas y uso de protección solar de manera constante.

## TRAMO ILLAPEL: Circuito Illapel

### Distancia

127 kilómetros es el circuito más largo de la ruta, siendo las zonas más lejanas las de la localidad de Salamanca hacia Los Vilos.

### Duración

La zona urbana de este circuito se puede hacer en 3 horas ya que es una ciudad pequeña, sin embargo, el memorial ubicado en el cementerio requiere un mayor esfuerzo, ya que para acceder a él se debe subir a gran altura, es la parte más difícil del circuito.

### Temporada

Todo el año

### Dificultad

**Tramos urbanos:** Fácil

**Tramo Reserva Nacional La Chinchilla:** Fácil en vehículo o bicicleta.

## Características

Requiere desplazamientos en vehículo para llegar a la Reserva Nacional La Chinchilla.

Zona costera de este tramo es turística.

Es un camino lleno de curvas por lo que se debe tener precaución.

Entre Illapel y Los Vilos, la carretera va en altura con descensos con curvas por lo que se debe tener precaución tanto en vehículo como en bicicleta.

# Ubicación Geográfica de la Ruta de la Memoria

La Región de Coquimbo se caracteriza por ser un territorio extenso de cerca de 40.580 km<sup>2</sup>, siendo una de las más grandes de Chile. Posee tres provincias: Elqui, Limarí y Choapa. Su capital regional es la ciudad de La Serena. Esta zona también es conocida como el Norte Chico, siendo una región de transición ya que se encuentra entre las zonas desértica y templada mediterránea. Su mayor característica es la abundante nubosidad, humedad, temperaturas moderadas, con un promedio de precipitaciones de 130 mm anuales con un período seco de ocho a nueve meses. Lo que la vuelve una zona atractiva para visitar durante todo el año.

Con un clima mediterráneo árido, en la zona costera, suelen haber temperaturas moderadas y una humedad relativamente elevada. La principal hoya hidrográfica de la provincia es el Río Elqui. Posee playas de aguas apacibles, con cielos limpios, pueblos típicos y comida tradicional, que son parte del atractivo natural que ofrece el territorio al visitante, pudiendo encontrar también otros atractivos turísticos como son los observatorios en Vicuña, el Museo Gabriela Mistral y el famoso Valle del Elqui.

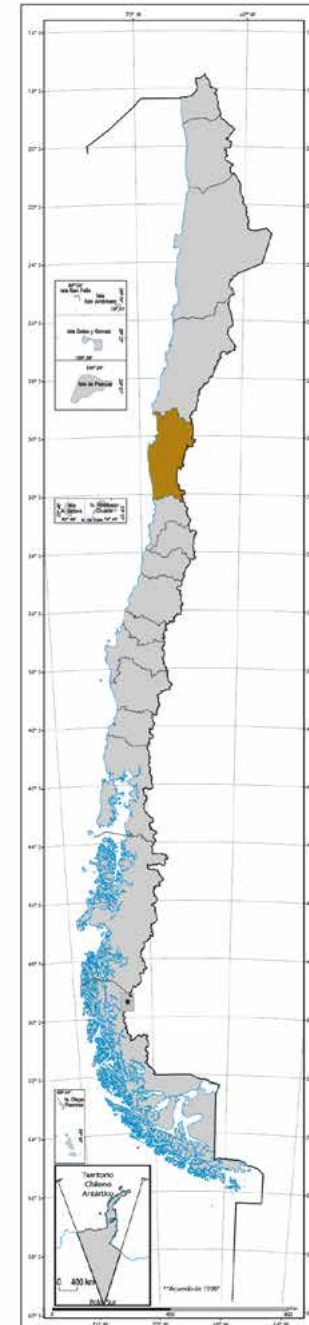
En el centro del territorio se presenta un clima de estepa cálido que se caracteriza por ausencia de nubosidad y sequedad del aire. Sus temperaturas son mayores que en la costa, las precipitaciones no son tan abundantes y los períodos de sequía son característicos. Posee zonas agrícolas de reconocida importancia.

La región es conocida por sus playas y valles, que dan vida a observatorios y sus comunidades agrícolas las cuales administran las tierras de manera comunitaria.

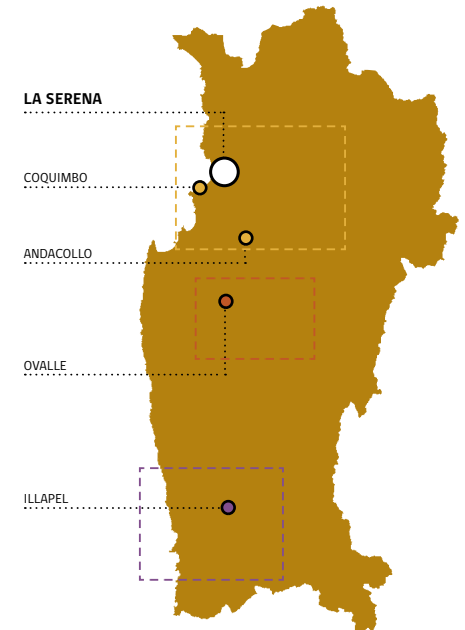
Gracias a la humedad presente en la costa sur de la Bahía de Tongoy y al norte del Río Limarí, existen los bosques Fray Jorge y Altos de Talinay, bosques del tipo selva valdiviana, con especies como olivillo, arrayán, canelo, boldos, peumos y litres. Al interior de la región, específicamente al norte de La Serena, se presenta una estepa abierta de espino, baja, dispersa y asociadas a cactáceas y hierbas anuales, características también en la Reserva Nacional Las Chinchillas. También podemos encontrar otras especies hacia el sur como boldo, peumo, chañar, molle y algarrobo.

La Región de Coquimbo, distante a 462 kms al norte de Santiago, posee una red transversal de caminos interiores y una ruta internacional que la une parte del año con la localidad de San Juan, Argentina. Por aire cuenta con el aeropuerto La Florida en La Serena y por mar el puerto de Coquimbo.

Ruta 43: doble calzada La Serena-Ovalle. Ruta 5: doble calzada La Serena-Vallenar. Ruta 41 CH: doble calzada La Serena-Vicuña. Ruta costera al norte de La Serena (caleta Hornos-límite regional con Atacama).



## Región de Coquimbo



- Tramo Elqui:** Circuito de La Serena, Coquimbo y Andacollo
- Tramo Limarí:** Circuito Ovalle
- Tramo Choapa:** Circuito Illapel



# TRAMO ELQUI

## Circuito La Serena

1. Casa "Verdad, Justicia y Memoria" en La Serena.
2. Memorial Detenidos Desaparecidos y Ejecutados Políticos de la Región de Coquimbo.
3. Intendencia Regional de Coquimbo (Actual Gobierno Regional).
4. Primera Comisaría de Carabineros de Chile, La Serena.
5. Regimiento de Artillería N° 2 Arica de La Serena (actual Regimiento de Infantería N° 21 de Coquimbo).
6. Memorial del Cementerio General Municipal de La Serena.
7. Recinto CNI Casa de Piedra, La Serena.
8. Universidad de La Serena.
9. Ex Cárcel Pública de La Serena
10. Cuartel Central Policía de Investigaciones (PDI) La Serena.
11. Cárcel de Mujeres del Buen Pastor (Casa Correccional Femenina del Buen Pastor de La Serena).
12. Escuela Experimental de Música "Jorge Peña Hen".
13. Los Corrales.
14. Ex Comisaría de Carabineros de Chile, Vicuña.

## Circuito Coquimbo

1. Casa Museo de la Memoria.
2. Comisaría de Carabineros, Coquimbo.
3. Placa en Hospital San Pablo de Coquimbo en Memoria de Sonia Valencia.
4. Memorial Los Ángeles, Coquimbo.
5. Tenencia de Carabineros de Guayacán, Coquimbo.
6. Parte Alta de Coquimbo, sector La Pampilla.
7. Casa de Daniel Acuña Sepúlveda, Coquimbo.

## Circuito Andacollo

1. Tenencia de Carabineros de Andacollo (actual Comisaría de Carabineros).
2. Casa de Pascual Guerrero, Andacollo.



## Tramo Elqui

Este tramo lo componen los circuitos de La Serena y Coquimbo, con más de 195 kilómetros, comprendido con dos circuitos urbanos que tienen puntos de interés hacia sectores rurales. Esto implica que se pueden recorrer en 2 a 3 jornadas, dependiendo de la rapidez con la que se camine o se ande en bicicleta.

Este tramo posiciona a la ciudad de La Serena como sitio eje de la visita, para luego desplazarse hacia la zona de Los Corrales, donde fue detenido todo un pueblo en la sede social del sindicato de trabajadores, pero debemos agregar las localidades de Vicuña y Andacollo.

Para realizar esta ruta se requiere vehículo para llegar a las zonas rurales. No obstante, la zona urbana se puede recorrer en bicicleta y caminando, con una dificultad media. La zona urbana de La Serena, es un sitio que proporciona ricos antecedentes sobre la historia de la ciudad, su ocupación, arquitectura y belleza escénica.

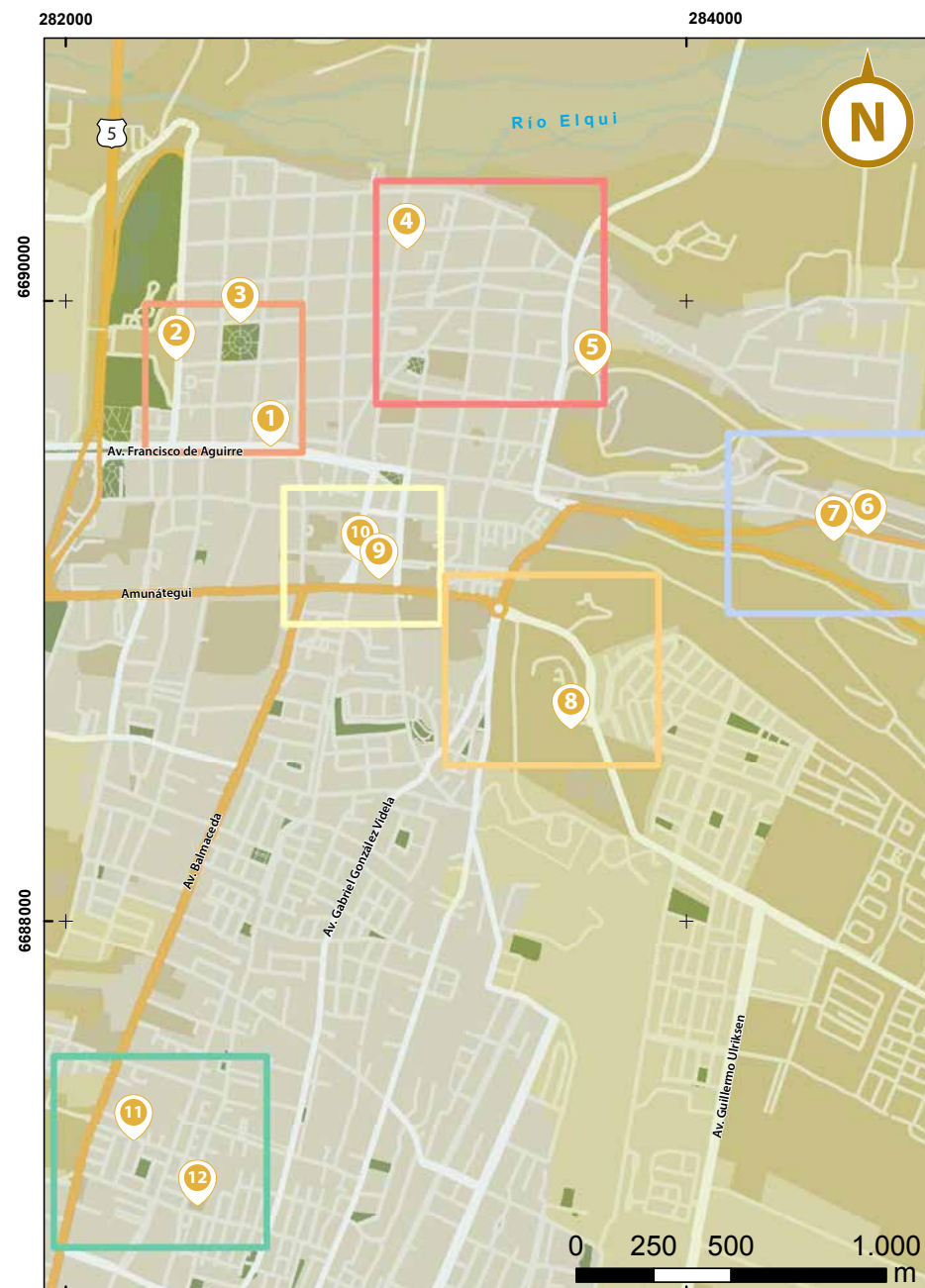
Coquimbo, por otro lado, es una ciudad portuaria y capital de la provincia de Elqui. Se destaca a un costado del centro de la ciudad el Barrio Inglés, declarado Zona de Conservación Histórica, este barrio es uno de los grandes tesoros de la ciudad; herencia de los empresarios, técnicos e intelectuales que llegaron desde Europa para potenciar la riqueza minera de la región y el puerto que la distribuía al mundo.

## Circuito La Serena

Este circuito es urbano en su mayoría y se puede hacer caminando recorriendo la zona del centro. El trayecto más periférico se puede continuar en bicicleta. El tiempo de traslado y desplazamiento es entre 5 a 6 horas dependiendo de la velocidad de caminata.

En este circuito encontraremos grandes construcciones, como son: la ex Cárcel Pública de La Serena (actual Centro de Diagnóstico Terapéutico –CDT- del Hospital de La Serena), el Regimiento de Artillería Nº 2 Arica (actual Regimiento de Infantería Nº 21 de Coquimbo), el Cuartel de Investigaciones de la Policía de Investigaciones (PDI) y la Primera Comisaría de Carabineros de Chile de La Serena, que son coincidentes con el llamado Plan Serena; proyecto de reforma urbana impulsado por el presidente Gabriel González Videla durante los años 1948 y 1952 cuyos objetivos eran: generar un polo de desarrollo económico a largo plazo en la provincia de Coquimbo; crear obras de infraestructura regional; renovar edificios

## Zona Urbana de La Serena



## Zona rural de Los Corrales y Vicuña



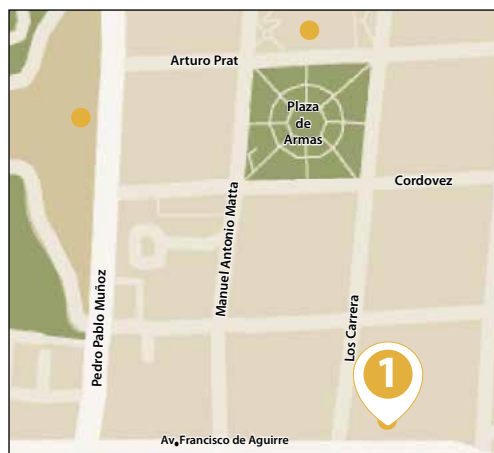
públicos en La Serena y Coquimbo; proteger y potenciar el nutrido patrimonio arquitectónico existente en la ciudad de La Serena y modernizar y potenciar las instalaciones portuarias de Coquimbo.

Se puede comenzar el recorrido de la ruta partiendo desde La Serena con salida hacia Los Corrales en Quebrada de Talca. Se sugiere comenzar con el hito 1, que es llegar a la Casa de la Verdad, Justicia y Memoria, donde participan la Agrupación de Detenidos Desaparecidos de La Serena, la Agrupación de Exonerados Políticos de La Serena y la Agrupación de Ex Presos Políticos de La Serena, desde ahí podrán acceder a la información del resto de la ruta. Siga la secuencia rutera sugerida en la tabla 1.

El paso de la Caravana de la Muerte es el articulador de la historia local en torno a la dictadura, puesto que el 16 de octubre de 1973 se ejecutan por crímenes de guerra a 15 personalidades públicas y representativas de cada provincia, autoridades, músico, dirigentes sindicales, campesinos, que se transforman en los casos para infundir el terror en el territorio.

## Hito N° 1

# Casa “Verdad, Justicia y Memoria” en La Serena



### Dirección

Avenida Francisco de Aguirre 420,  
La Serena

### Visita

Acceso Restringido

### Categoría

Sitio de Interés, punto de inicio de la  
ruta

### Coordenadas UTM

X 282634.44 / Y 668955.745

### Km acumulados


0 Km.

El inmueble ubicado en la Avenida Francisco de Aguirre, antiguamente era utilizado como dependencia del Instituto Nacional de Jóvenes (INJUV) y fue entregado para su administración a las agrupaciones de derechos humanos el año 2017 en particular a la Corporación Verdad, Justicia y Reparación de Víctimas de la Dictadura y Rescate de la Memoria, la cual vela por traspasar la memoria y garantizar que no se vuelvan a repetir violaciones a los derechos humanos, como las ocurridas en dictadura.

La entrega del inmueble responde a un trabajo del Gobierno de la Presidenta Michelle Bachelet por facilitar espacios a las agrupaciones de derechos humanos y, que, en este caso, responde a un resultado de la Mesa Regional de DDHH en el contexto de la dictadura cívico-militar.

El acceso a este inmueble es fácil, se encuentra en pleno centro de la ciudad de La Serena, en una gran avenida lo que facilita desplazarse desde ahí a cualquier punto de la ciudad, ya sea a pie o en locomoción colectiva, dependiendo desde donde decidas hacer la ruta, desde el centro hacia la periferia o viceversa.

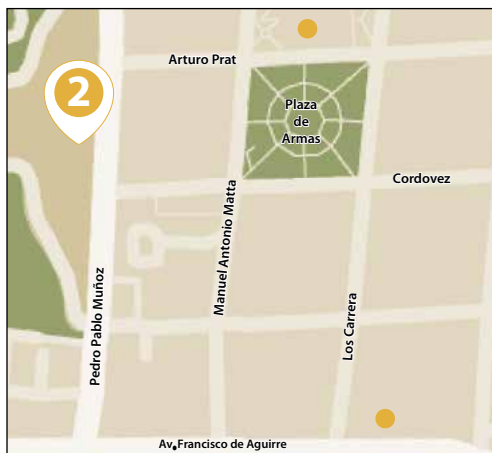
Te sugerimos continuar en este caso por el Hito 2 que se encuentra cercano a éste y también ubicado en unas de las calles importantes del centro de La Serena.



Frontis Casa “Verdad, Justicia y Memoria”

Hito Nº 2

## Memorial de los Detenidos Desaparecidos y Ejecutados Políticos de la Región de Coquimbo.



### Dirección

Pedro Pablo Muñoz 410, La Serena.

### Visita

Ubicado en la vía pública

### Categoría

Memorial

### Coordenadas UTM

X 282355.96 / Y 6689850.68

### Km acumulados

0,85 kms.

Este memorial se encuentra en el sector del Espejo de Agua del Parque Pedro de Valdivia en La Serena. Es una estructura de hormigón y concreto que representa una figura femenina con las manos abiertas sobre una base escalonada de piedras, en la que se empotran dos placas: una de mármol con los nombres de las víctimas y otra de material metálico, conmemorando a los detenidos desaparecidos y ejecutados políticos de la Región de Coquimbo.

Según los informes Rettig (1990) y Valech (2003, 2010), entre los años 1973 y 1990, los agentes del Estado chileno asesinaron o hicieron desaparecer a más de 3 mil personas y sometieron a prisión política y torturas a 40 mil en Chile.

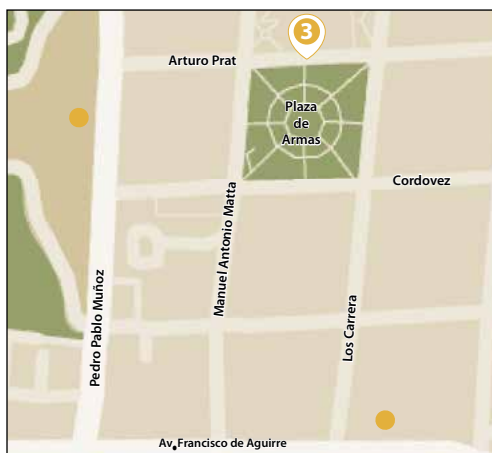
El memorial se encuentra cerca del centro histórico con una preservada arquitectura neocolonial destacándose sus balcones, pequeñas plazas e iglesias de piedra, en esta se distinguen dos monumentos históricos: la Iglesia de Santo Domingo y la Catedral de La Serena, que pueden complementar el paisaje mientras recorres y llegas al lugar. Al llegar al memorial puedes constatar que es un mirador que permite ver la ciudad por el lado sur. Desde ahí te puedes desplazar caminando hacia la plaza y te encontrarás a un costado de ésta con el Hito 3.

Escultura Memorial



Hito N° 3

## Intendencia Regional de Coquimbo (Actual Gobierno Regional).



### Dirección

Arturo Prat 350, La Serena.

### Visita

Acceso restringido

### Categoría

Sitio de Interés

### Coordenadas UTM

X 71.244368 / Y 29.899344

### Km acumulados

0,87 kms

La Intendencia de la Región de Coquimbo (actual Gobierno Regional) fue uno de los primeros lugares en ser tomado por los militares en septiembre del 1973, apresando al Intendente en ejercicio, Rosendo Rojas Gómez. A partir de ese momento se convirtió en el lugar desde donde emanaban las órdenes, como señala Pedro Díaz Rojas, miembro de la Agrupación de Ex Presos Políticos de La Serena: *“se ha hablado de colocar ahí una placa en la misma Intendencia, otra placa, porque ahí era de donde salían las órdenes de los militares”*.

Este hito, se encuentra en el centro y a un costado de la Plaza de Armas de La Serena, es un edificio de estilo colonial al igual que otras construcciones de la ciudad. El edificio fue construido en 1952, es una de las obras del “Plan Serena” realizadas por el arquitecto de la Dirección de Obras Públicas, Edwin Weil.

También en la Plaza de La Serena, podremos encontrar la estatua en honor al músico Jorge Peña Hen.

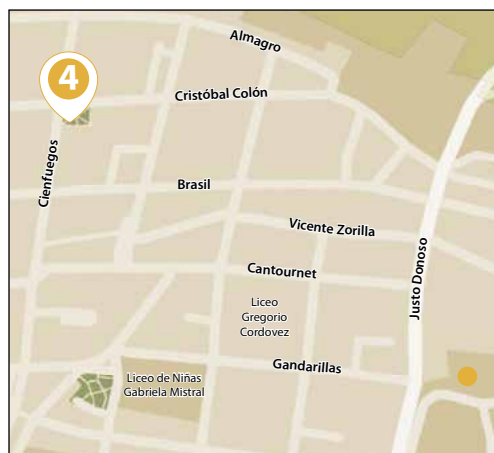
Desde ahí te desplazas hacia el hito 4, la Comisaría de La Serena. Se debe tener en cuenta que el centro histórico de la ciudad de La Serena fue declarado Zona Típica el 12 de febrero de 1981, a través del Decreto Supremo N°499.

Intendencia Regional de Coquimbo



Hito N° 4

## Primera Comisaría de Carabineros de Chile, La Serena



### Dirección

Cristóbal Colón 720, La Serena.

### Visita

Acceso restringido

### Categoría

Centro de Detención y Tortura

### Coordenadas UTM

X 71.246483 / Y 29899481

### Km acumulados

1.62 kms



Primera Comisaría de La Serena

Frontis de Comisaría

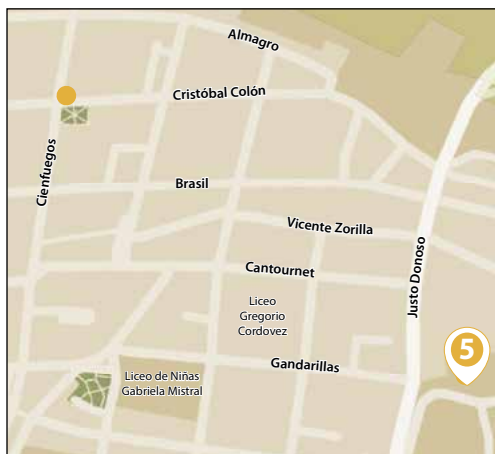


Los datos recabados por la Comisión “Valech” señalan que desde el 11 de septiembre de 1973 hasta el año 1988 hubo presos políticos en este recinto, concentrándose el mayor número durante el año 1973. Los ex prisioneros denunciaron que habían sufrido incomunicación prolongada, privación de alimento, de agua, de sueño y abrigo; que habían permanecido con los ojos vendados y amarrados para recibir golpes, castigos con chorros de agua a presión y aplicación de electricidad, siendo sometidos también a colgamientos, quemaduras, inmersión en tambores de aguas servidas y falsos fusilamientos. Consta en los testimonios que en las detenciones participaron además de Carabineros, personal del Ejército y civiles.

Según algunos testimonios, correspondientes a las detenciones durante la década de 1980, en la Comisaría los detenidos eran interrogados y torturados por agentes de la CNI. También se señala que después de ser colgados y maltratados eran trasladados a recintos de la CNI.

Desde la Comisaría en calle Colón, sube por la calle Justo Donoso y sigue hasta la pasarela ubicada en Castro con Gandarillas, saliendo directamente a la calle del Regimiento.

## Regimiento de Artillería N° 2 Arica de La Serena (actual Regimiento de Infantería N° 21 de Coquimbo).



### Dirección

Camino Cerro Santa Lucía s/n, entre callejón El Molino y camino al Cementerio General.

### Visita

Acceso restringido

### Categoría

Centro de Detención y Tortura

### Coordenadas UTM

X 283690.35 / Y 6689800.63

### Km acumulados

2,92 kms

La Comisión Nacional sobre Prisión Política y Tortura recibió centenares de denuncias, de hombres y mujeres, que estuvieron detenidos en ese lugar, especialmente, durante los años 1973 y 1974. Los testimonios coincidieron en señalar que fueron incomunicados, amenazados y golpeados; privados de alimentos, agua, abrigo y sueño; que dormían en catres sin colchonetas ni frazadas y no se les permitía asearse. También señalaban haber sido sometidos a golpizas, aplicación de electricidad, colgamientos, fracturas de dedos con alicates, cortes con yatagán, aplicación del “submarino” (técnica de amenaza por asfixia), quemaduras, ingesta de desperdicios y excrementos, falso fusilamiento y forzados a presenciar la tortura de sus compañeros.

Los presos políticos eran incomunicados en una pequeña celda de 1 metro por 1 metro, donde permanecían sin comida ni agua. En muchos casos, estaban desnudos y eran sometidos a interrogatorios todas las noches. Eran interrogados en galpones situados en la parte posterior del regimiento, en dependencias ubicadas en un segundo piso y también en una piscina.

La Fiscalía Militar y el Consejo de Guerra también funcionaban en el segundo piso del regimiento. Los declarantes afirman que esta fiscalía no constituyó un lugar de detención propiamente tal, sino que los prisioneros fueron llevados transitoriamente a dicho recinto para ser interrogados. Allí eran maltratados y golpeados insistentemente para luego ser devueltos a la cárcel o a otros lugares

dentro del regimiento. Según algunos testimonios, durante la década de 1980, por orden de la fiscalía, varios prisioneros fueron trasladados a cárceles de otras ciudades, especialmente de Santiago, como también a algún recinto de la CNI de esa ciudad.

El comandante del Regimiento Artillería N°2 Arica era el Teniente Coronel Ariosto Lapostol Orrego. Él recibió al General Sergio Arellano Stark en el aeropuerto local y desde ahí se instala la Fiscalía Militar y el Consejo de Guerra. Su primera acción es entonces ser parte de la instauración de la Caravana de la Muerte el 16 de octubre de 1973.

A partir de entonces, se entregan comunicados desde la llamada Jefatura de Plaza que informa a la ciudadanía de esta manera: “... hoy 16 de octubre de 1973 a las 16 horas fueron ejecutadas las siguientes personas conforme a lo dispuesto por los Tribunales Militares en tiempos de Guerra: José Eduardo Araya González (23 años), Víctor Fernando Escobar Astudillo (21 años), Jorge Abel Contreras Godoy (31 años), Oscar Aedo Herrera (23 años), Jorge Mario Jordán Domic (29 años), Gabriel Gonzalo Vergara Muñoz (22 años), Hipólito Cortés Álvarez (23 años), Oscar Armando Cortés Cortés (48 años), Carlos Alcayaga Varela (38 años), Roberto Guzmán Santa Cruz (25 años), Marcos Enrique Barrantes Alcayaga (26 años), Mario Alberto Ramírez Sepúlveda (44 años) Jorge Washington Peña Hen (45 años), Jorge Osorio Zamora (35 años) y Manuel Jachadur Marcarian Jamett (35 años)”.

Regimiento





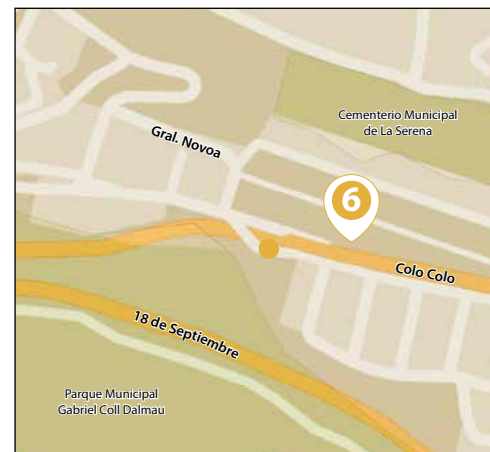
Hoy en día aún se muestra imponente el edificio del Regimiento, que fue uno de los principales centros de tortura y que aún permanece en manos del Ejército. Desde la cima donde este se encuentra se aprecia la ciudad de La Serena. Desde ahí nos desplazamos hacia el Cementerio General de La Serena a visitar al Memorial, esto lo hacemos por la pasarela que subes y llegas a General Novoa, arriba se ve la entrada del cementerio. Desde la entrada del Regimiento se sigue subiendo por General Novoa hasta llegar a la puerta del cementerio.

Entrada regimiento



Hito N° 6

## Memorial del Cementerio General Municipal de La Serena.



### Dirección

Av. Anima de Diego 550, La Serena.

### Visita

Lunes a Domingo: 9.00 a 15.00 hrs.

### Categoría

Memorial

### Coordenadas UTM

X 284577.05 / Y 6689296.64

### Km acumulados

4,02 kms

Frontis Cementerio General de La Serena





Memorial al interior del Cementerio

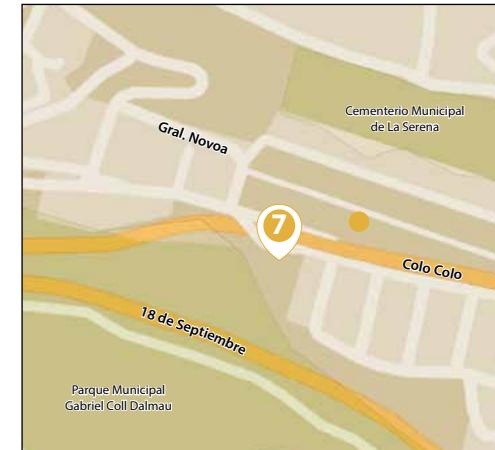
Luego de caminar por más de 1 hora puedes llegar al hito 6, al Cementerio General, en su interior encontraras el Memorial que destaca por su colorido y consignas.

Ubicado en el Cementerio General, este Memorial fue creado por el artista Lucot, inspirado en el renacer de la vida, la esperanza y el reencuentro, siendo realizado de forma colectiva entre artistas, amigos/as y familiares de las víctimas ejecutadas. Se sabe actualmente que, en el cementerio de La Serena, un camión militar ingresó hasta una fosa común que fue el destino final para quince victimas ejecutadas el 16 de octubre de 1973 por la operación Caravana de la Muerte. Los cuerpos sólo fueron entregados 25 años después de este crimen a las familias, siendo una de las masacres más grandes a nivel nacional perpetrado en el Regimiento Arica N° 2 de La Serena.

La ruta continúa de la periferia del centro hacia la Universidad de La Serena, bajando por General Novoa hasta la esquina con calle La Pólvora, donde se encuentra el Sitio de Memoria Casa Piedra.

## Hito N° 7

# Recinto CNI Casa de Piedra, La Serena.



### Dirección

Calle Colo Colo N° 2001, La Serena.

### Visita

Acceso restringido

### Categoría

Recinto de Detención y Tortura

### Coordenadas UTM

X 284476.20 / Y 6689281.83

### Km acumulados

4,22 kms.

Según los testimonios recibidos, éste era un recinto de la Central Nacional de Inteligencia (CNI). Aquí, se registraron casos de arrestos desde el año 1982. Este centro de detención fue reconocido públicamente en 1984, cuando su dirección se publicó en el Diario Oficial en el Decreto del Ministerio del Interior N°594, de fecha 14 de junio de 1984.

La Corporación Cultural La Serena 16 de octubre junto a la Mesa de Derechos Humanos de la Región de Coquimbo, buscaron declararlo "Monumento Nacional en categoría de Monumento Histórico" y así protegerlo de su eventual destrucción, siendo otorgada por el Ministerio de Educación el 16 de febrero de 2018, mediante el Decreto N°62.

Según los testimonios de los declarantes, en este recinto los prisioneros fueron violentamente maltratados y golpeados desde el instante mismo de la detención, para luego incomunicarlos con los ojos vendados, dormían esposados a un camarote y eran interrogados intensivamente, siendo torturados en una pieza destinada para esos fines, algunos prisioneros permanecían amarrados a un árbol como forma de intimidación.

En los relatos, los ex prisioneros señalaron que sufrieron golpizas, aplicación de electricidad en las partes más sensibles del cuerpo, posiciones forzadas y amenazas permanentes. Se denuncia la presencia de personal médico para mantenerlos vivos.

En Casa de Piedra los represores se ensañaron con valiosas personas, por el sólo hecho de haberse opuesto a la dictadura o por haber trabajado en organizaciones sociales o políticas durante el gobierno del Presidente Salvador Allende. Allí los prisioneros eran maltratados y golpeados, para después dejarlos con los ojos vendados y esposados a los camarotes. El asesinato más conocido que ocurrió en este recinto es el de Mario Fernández López (18 de octubre de 1984), un transportista, dirigente político y sindical, a quien secuestran en Ovalle y lo conducen a esta casa.

El 16 de agosto de 2022 el Ministerio de Bienes Nacionales entrega en concesión este inmueble a la Corporación Cultural 16 de octubre para su administración transformándose en el primer sitio de memoria de la Región de Coquimbo.

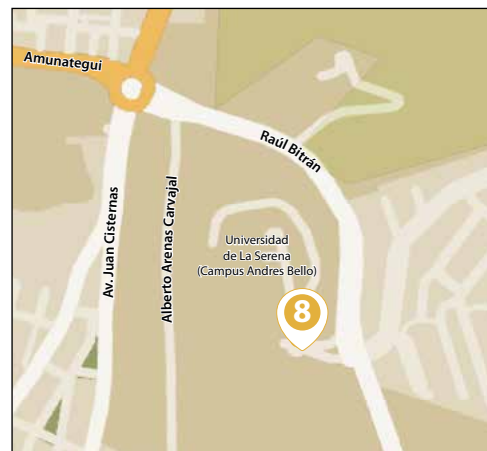
Desde Casa Piedra el siguiente punto es la Universidad de La Serena. Sigues bajando por Colo Colo, hasta la calle Castro, de ahí hacia el sur hasta Avda. Juan Cisternas y continuas hasta la entrada principal del Campus de la Universidad de La Serena.

Frontis Casa de Piedra



## Hito N° 8

# Universidad de La Serena



### Dirección

Benavente 980, La Serena.

### Visita

Acceso restringido

### Categoría

Sitio de Interés

### Coordenadas UTM

X 283620.00 / Y 6688668.78

### Km acumulados

6,42 km

Edificio Universidad de La Serena



Nuevamente nos hemos desplazado al centro de la ciudad, encontraremos la Universidad alojada en el perímetro urbano con una hermosa vista panorámica.

El año 1961 la Universidad de Chile se instala en la ciudad de La Serena. Todo se inicia con la instauración del Colegio Universitario Regional, que comenzó a impartir carreras de pedagogía en especialidades humanistas y científicas. Dos años más tarde, este colegio se convierte en el Centro Universitario y en 1971 adquiere la categoría de sede de la Universidad de Chile. A principios del año 1974 la Escuela Normal de Profesores es traspasada a la sede regional de la Universidad de Chile y finalmente el año 1981 las ex sedes regionales de la Universidad Técnica del Estado y de la Universidad de Chile se fusionan dando origen a la Universidad de La Serena.

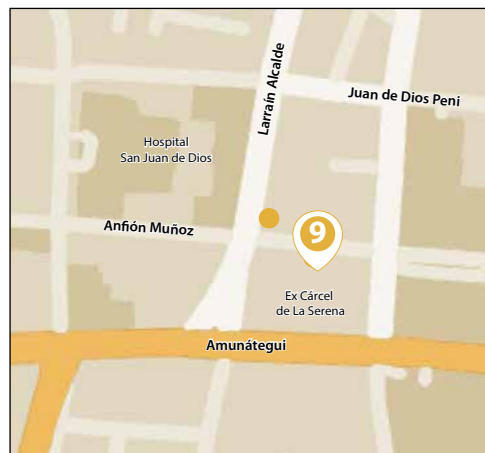
Desde fines de los años 70 hasta 1990, la Universidad de La Serena sirve como centro de resistencia social y cultural donde se forjan organizaciones de apoyo a los presos políticos y comienza el trabajo de organizar y sacar a la calle la protesta social.

En el Departamento de Educación de la Universidad de La Serena se encuentra el mural instalado en 2011 en memoria de Mario Ramírez Sepúlveda, quien fue ejecutado por la Caravana de la Muerte.

Luego desde la Universidad podemos caminar hacia la ex Cárcel Pública de La Serena, por calle Francisco de Aguirre, giras al sur por calle Larraín Alcalde hasta llegar a la calle Anfión Muñoz.

## Hito N° 9

### Ex Cárcel Pública de La Serena



#### Dirección

Anfión Muñoz N° 751, La Serena.

#### Visita

Acceso restringido

#### Categoría

Centro de detención y reclusión

#### Coordenadas UTM

X 283002.06 / Y 6689152.07

#### Km acumulados

7,72 km

#### Frontis Ex Cárcel Pública de La Serena



La ex Cárcel Pública en la actualidad es el Centro de Diagnóstico Terapéutico del Hospital San Juan de Dios de La Serena. El complejo construido en 1890 comenzó su demolición en septiembre del año 2017. El Consejo de Monumentos Nacionales ordenó *“la conservación de tramos significativos de los muros existentes por las calles Anfión Muñoz, Arquitecto Benavente, Larraín Alcalde y Amunátegui; del volumen del acceso principal, del panóptico o cuerpo central cupular y del pabellón de celdas existentes”*, indica el documento del organismo.

Por la Ex Cárcel de La Serena pasaron más de 3000 prisioneros políticos hasta diciembre del año 1977, entre ellos los 15 que fueron ejecutados por la Caravana de la Muerte.

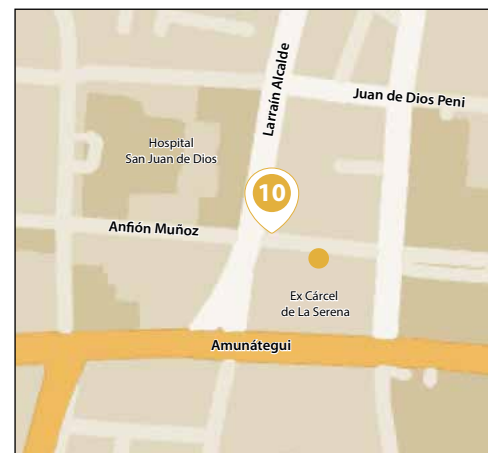
De los centenares de denuncias recibidas por la Comisión “Valech”, se constató, que hubo presos políticos recluidos en ese lugar desde el 11 de septiembre de 1973 hasta inicios del año 1989.

Según los testimonios, numerosos prisioneros fueron incomunicados y trasladados en repetidas oportunidades a otros recintos para ser interrogados, especialmente a la Fiscalía Militar y a recintos de la DINA durante 1974 a 1977, en estos traslados los detenidos iban engrillados y con la vista vendada. Además, las víctimas denunciaron que eran mantenidas recluidas en lugares denominados “los colectivos”, un espacio originalmente para 30 personas, donde fueron hacinados más de 90 prisioneros.

Continuando desde la ex Cárcel de La Serena al Cuartel de Investigaciones, debe seguir a media cuadra hasta Anfión Muñoz esquina Larraín Alcalde, donde se encuentra el Cuartel de Investigaciones.

Hito N° 10

## Cuartel Central Policía de Investigaciones (PDI) La Serena.



### Dirección

Anfión Muñoz 700, La Serena

### Visita

Acceso restringido

### Categoría

Recinto de detención y tortura

### Coordenadas UTM

X 282958.86 / Y 6689191.41

### Km acumulados

7,72 km

Edificio Cuartel Central PDI de La Serena



Ante la Comisión “Valech” se consignaron casos desde septiembre de 1973 hasta el año 1988, concentrándose el mayor número de detenidos en el año 1973. Según los testimonios se trataba de un recinto de detención transitoria. Aquí, eran incomunicados y en pocas horas trasladados al Regimiento de Artillería N° 2 Arica.

Durante la década de 1980, los declarantes señalaron que se les llevaba a la Ex Cárcel de La Serena. Sin embargo, durante los años 1977 a finales del año 1980, varios detenidos fueron dejados en el recinto luego de ser torturados por la CNI. Los testimonios coinciden en señalar que eran golpeados al ser detenidos por Investigaciones. Asimismo, algunos atestiguan aplicación de electricidad durante los interrogatorios.

Varios testimonios correspondientes al año 1978 en adelante denunciaron que fueron detenidos por la CNI y posteriormente traspasados a Investigaciones. Luego, enviaban a los prisioneros a la Cárcel de La Serena.

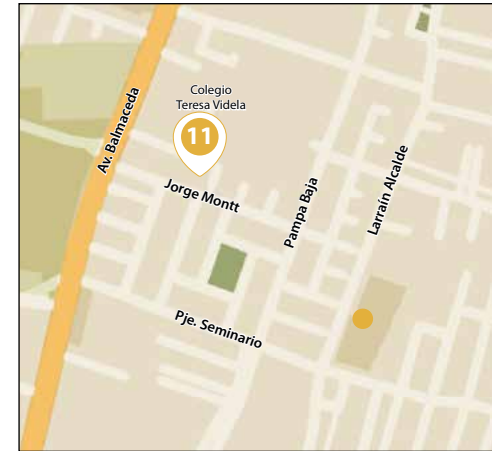
Para llegar a la Cárcel de Mujeres El Buen Pastor, desde el Cuartel de Investigaciones, se debe seguir por Anfión Muñoz, bajando hasta Avenida Balmaceda, ahí dirijase hacia el sur por Avenida Balmaceda, por aproximadamente 27 minutos hasta la esquina Pasaje María Pelletier. Punto de referencia es el Colegio Teresa Videla, detrás está la ex Cárcel de Mujeres del Buen Pastor a media cuadra por Pasaje María Pelletier.

Edificio Cuartel Central PDI de La Serena



## Hito N° 11

# Cárcel de Mujeres del Buen Pastor (Casa Correccional Femenina del Buen Pastor de La Serena).



### Dirección

Pasaje María Pelletier N° 540, Paradero 5, sector La Pampa, La Serena.

### Visita

Ubicado en la vía pública

### Categoría

Centro de Detención para mujeres

### Coordenadas UTM

X 6689152.07 / Y 6689191.41

### Km acumulados

9,92 km

La Cárcel de Mujeres del Buen Pastor, fue el centro de detención para las presas políticas de toda la región de Coquimbo entre 1973 a 1975. Este último año pasan a un módulo especial en la ex Cárcel Pública de La Serena. En esta cárcel de mujeres, que aún pertenece a la Congregación del Buen Pastor, eran las monjas las encargadas del control y la vigilancia al interior del recinto. Contaba con dos módulos donde había presas comunes y presas políticas. Muchas de las mujeres detenidas, luego de pasar por la comisaría correspondiente y por el Regimiento (donde fueron torturadas), fueron trasladadas a esta cárcel. Algunas de ellas de en compañía de sus hijos e hijas, desde donde eran sacadas continuamente a la Fiscalía Militar o al Consejo de Guerra (que funcionaban en el Regimiento) para tomarles declaración o torturarlas.

Yelena Monroy, miembro de la Agrupación de Ex Menores Víctimas de Prisión Política en dictadura, quien estuvo presa en esa cárcel a la edad de 3 años y ocho meses, relata lo siguiente: *“entonces empiezan a trasladar a las prisioneras comunes y a las prisioneras políticas al Buen Pastor, entonces lo que queda en la Cárcel Pública solamente son los menores infractores, los prisioneros comunes y los prisioneros políticos, por eso es que el tema de las mujeres no era visible, no se veía el lugar desde la Avenida Balmaceda”*.

Actualmente, este inmueble fue declarado Monumento Nacional en la categoría de Monumento Histórico, a través de Decreto N°467 de fecha 16 de octubre de 2015, iniciativa impulsada por la Corporación Cultural La Serena 16 de octubre.

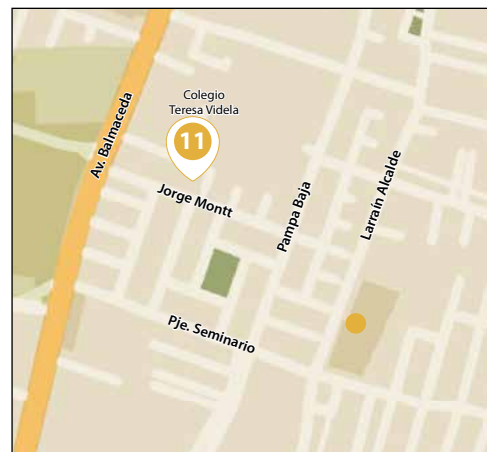
Continuando desde el Buen Pastor a la Escuela Experimental de Música Jorge Peña Hen, se debe tomar desde Pasaje María Pelletier hasta el final de la calle y tomar por Jorge Montt subiendo hasta Larraín Alcalde, a media cuadra camino a calle Seminario está la entrada de la Escuela Experimental de Música Jorge Peña Hen.

Frontis Cárcel de Mujeres del Buen Pastor



## Hito N° 12

### Escuela Experimental de Música "Jorge Peña Hen".



#### Dirección

Larraín Alcalde s/n, La Serena

#### Visita

Acceso restringido

#### Categoría

Sitio de interés

#### Coordenadas UTM

X 282426.02 / Y 6687125.50

#### Km acumulados

10,32 km

El 27 de julio de 1957 se funda en La Serena el Conservatorio Regional de Música dependiente de la Facultad de Ciencias y Artes Musicales de la Universidad de Chile, el que se integra posteriormente a la sede local de la misma universidad. El primer director del Conservatorio fue Jorge Peña Hen.

La Escuela Experimental de Música lleva más de 60 años de funcionamiento. Se fundó por iniciativa del maestro, músico, director musical y creador de la Orquesta Sinfónica de Niños, Jorge Peña Hen, quien organizó los primeros conjuntos instrumentales de niños hasta fundar la Escuela. Jorge Peña Hen, fue ejecutado el 16 de octubre de 1973, junto a 14 personas más en el Regimiento Arica durante la operación Caravana de la Muerte. La orquesta sigue en funcionamiento hasta la fecha.



## Los Corrales



Dirección	Visitas	Coordenadas UTM
-----------	---------	-----------------

Localidad de Los Corrales, hacia el interior de Quebrada Seca, La D 415 s/n, La Serena.

Ubicado en la vía pública

X 71.034688 / Y 30.010301

Categoría
-----------

Sitio de Interés

Km acumulados
---------------

31,3 km

Para llegar al hito Los Corrales suba desde la Casa Verdad, Justicia y Memoria (hito 1) por la Avenida Francisco de Aguirre hasta Larraín Alcalde continuando hasta Juan de Dios Peni. Luego se sigue hasta la Avenida Juan Cisternas y se sube y avanza por la ruta D-41, aproximadamente 37 minutos en automóvil, 31 kilómetros hasta el cruce con la Ruta D- 415, cruce Quebrada de Talca. Siga por ella hasta la escuela Los Corrales.

La Cooperativa Campesina Agrícola Quebrada de Talca, fue una cooperativa intervenida por el golpe militar. El 11 de septiembre de 1973, cuando ocurre el golpe militar los citaron a una reunión de cooperativa. Asistieron solo 18 personas, los que fueron detenidos e interrogados uno por uno. Les preguntaban por armas que supuestamente habían traído alemanes que estuvieron de visita el 9 de septiembre de 1973 acompañados de Ariosto Lapostol, quien se cree que los mandó a intervenir.

La Cooperativa se dedicaba al cultivo de vid, que producía para el Choapa, Copiapó, el Valle del Elqui e incluso para el INDAP (Instituto Nacional de Desarrollo Agropecuario), quien los apoyaba con diversos instrumentos puesto que eran exitosos en su rubro. Durante el golpe tenían cerca de 840 mil plantas para vender, según cuentan los afectados, los militares les quemaron toda la plantación.

Al momento del interrogatorio los tuvieron una tarde y una noche bajo torturas. Luego, los militares se retiran llevándose solamente a dos detenidos. A los demás los dejaron durante la noche y les dijeron que al día siguiente los volverían a buscar a las 12 horas. Algunos salieron a dormir a sus casas y en la mañana volvieron a presentarse para ser trasladados a la Fiscalía Militar. Detuvieron a casi todos los hombres del pueblito de Los Corrales, ancianos y jóvenes por ser parte de la Cooperativa. Fueron 8 los militares del Regimiento de Artillería N°2 Arica que realizaron esta acción contra el poblado.

Debes llegar a la oficina del Comité de Agua Potable del lugar, que está al lado de la sede donde fueron detenidos, ellos te contactaran con algunos de los vecinos que relatan la historia. Luego para salir desde Los Corrales te recomendamos dirigirte a la ruta 32 que te llevará a Vicuña directamente. Una vez en la ciudad de Vicuña, es fácil identificar la Ex Comisaría puesto que está en el centro mismo, destacándose por su estilo colonial.



Los Corrales



## Ex Comisaría de Carabineros de Chile, Vicuña.



Dirección	Visitas	Coordenadas UTM
O'Higgins 212, esquina con Infante, Vicuña.	Acceso Restringido	X 335108.95 / Y 6675885.94
Categoría	Km acumulados	
Centro de detención y tortura	85,22 km	

Tras investigar, correspondería a la Ex Comisaría de Vicuña, que se encontraba ubicada en la calle O'Higgins 212, esquina calle Infante. En la actualidad este inmueble pertenece a un particular.

En esta zona los principales centros de detención fueron los recintos de Carabineros, por tanto, la Comisaría de Vicuña fue un lugar de represión. La Comisaría funcionó en el mismo lugar desde 1954, terreno donado por el Fisco para ese fin.

En este lugar se registraron casos de detenciones de pobladores locales, entre septiembre de 1973 y hasta el año 1975.

Según la Comisión Nacional de Verdad y Reconciliación, Juan Segundo Guajardo Pizarro, soltero, trabajador de la oficina salitrera de María Elena, sin militancia política conocida, fue detenido en Vicuña, lugar en el que se encontraba visitando a su familia y amigos, aprovechando las festividades patrias. El Gobernador de la zona, según expresa en oficio enviado al Tribunal de Vicuña el 14 de octubre de 1974, lo hizo citar debido a que, en los minerales del norte, existían varios grupos de extrema izquierda y se trataba de una persona que trabajaba en esos lugares. Según esta Comisión, desde que Carabineros lo llevó a Comisaría, no se ha vuelto a saber de la víctima

En su mayoría los arrestos que se efectuaron fueron durante el año 1973. Los ex prisioneros denunciaron que desde el momento mismo del arresto fueron golpeados, amenazados y maltratados. Una vez ingresados a la Comisaría, las golpizas y maltratos continuaban con mayor violencia. Denunciaron haber sido arrojados desnudos a los calabozos, habérseles negado agua y alimentos, haber permanecido amarrados, encadenados e incomunicados; haber sido encerrados en un pozo mecánico para la reparación de automóviles, golpeados en las caballerizas sobre unos rieles; haber recibido castigos y golpes en el patio de la Comisaría, a veces amarrados a un árbol; simulacros de fusilamiento; sometidos al "submarino" y a la aplicación de electricidad<sup>1</sup>.

1 <https://interactivos.museodelamemoria.cl/victimas/?p=2635>

## Circuito Coquimbo

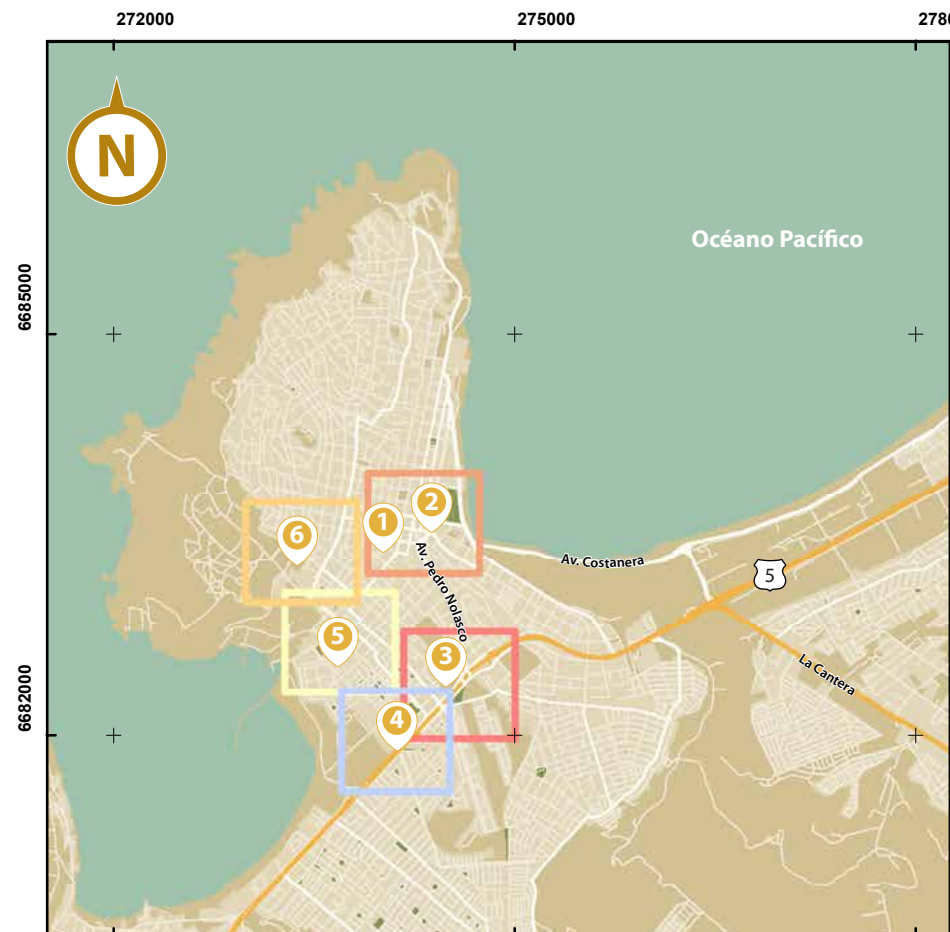
El circuito urbano de Coquimbo puede realizarse caminando o en bicicleta, éste contiene una serie de inmuebles fiscales y un gran número de puntos de interés, que son lugares importantes para las organizaciones que trabajan los DDHH en la región. Se puede visitar el lugar donde estaba la Comisaria de Coquimbo, centro de detención y distribución de detenidos. En el Hospital de Coquimbo se puede visitar la placa memorial de la ejecutada política Sonia Valencia, el memorial de los Ángeles de Guayacán y la Tenencia de Guayacán, sitio de torturas de Carabineros.

Coquimbo, por otro lado, es una comuna que ofrece una de las Fiestas Tradicionales más antiguas del territorio "La Pampilla", entre el 18 y el 20 de septiembre de cada año. Esta zona posee una actividad cultural social y política, siendo lugar de trabajos y reuniones de resistencia clandestina en dictadura en sus roqueríos de granito.

Otro atractivo de esta ruta es el Barrio Inglés, pero sobre todo en el sector de Guayacán, que es considerado un barrio histórico de la comuna y declarado Zona Típica por el Consejo de Monumentos Nacionales el año 2005.

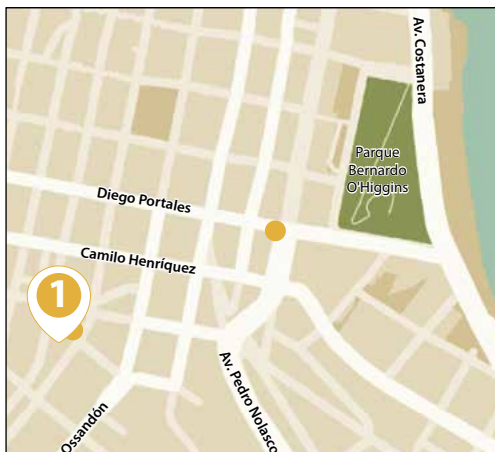
Esta ciudad es una zona portuaria donde se puede encontrar gran variedad de gastronomía local.

## Zona Urbana de Coquimbo



Hito N° 1

## Casa Museo de la Memoria



### Dirección

O'Higgins 1752 esquina Colo Colo, Coquimbo.

### Visita

Acceso público previa confirmación

### Categoría

Sitio de interés

### Coordenadas UTM

X 274038.95 / Y 6683465.11

### Km acumulados

0 km.

Actualmente este bien inmueble está bajo administración de la Agrupación de Ex Presos Políticos de Coquimbo, por medio de un comodato entregado por la Municipalidad de dicha comuna. La organización de Ex Presos Políticos y Familiares de Coquimbo desde el año 2003 viene desarrollando un trabajo sistemático por la recuperación de la memoria histórica, instalando a nivel nacional la problemática y los derechos humanos.


La casa es un centro de divulgación de las temáticas relacionadas a derechos humanos, contando con 5 áreas museográficas hasta el tiempo presente, colección de objetos confeccionados en prisión, un Centro de Documentación, un Centro de Documentación Audiovisual, un Archivo de Salvaguarda, un memorial a las víctimas asesinadas por violaciones a los derechos humanos hasta tiempo presente y un memorial a las y los expresos políticos de la Región de Coquimbo. Además, cuenta con salón para seminarios y foros. Realiza visitas guiadas a colegios y público en general y cuenta con la opción de visitas autoguiadas por código QR.

Esta ruta inicia en la Casa de la Memoria de Coquimbo en O'Higgins 1752 esquina Colo Colo. Para el segundo punto del circuito se baja hasta Balmaceda y continúas hasta Avenida Videla para tomar el inicio de Avenida Varela hasta la esquina con Diego Portales.

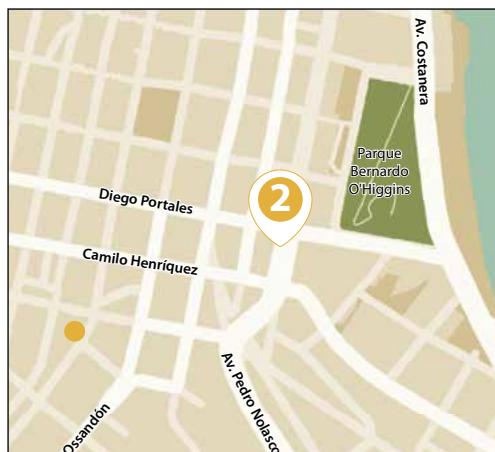
Placa en Casa Museo de la Memoria



Frontis Casa Museo de la Memoria



## Comisaría de Carabineros, Coquimbo



### Dirección

Estuvo ubicada en Varela s/n esquina Diego Portales, Coquimbo

### Visita

Ubicado en la vía pública

### Categoría

Centro de detención y Tortura

### Coordenadas UTM

X 71.3444421 / Y 29.965893

### Km acumulados

0,5 kms.

La mayoría de las detenciones en esta comisaría correspondieron desde el 11 de septiembre del año 1973. Según los testimonios, los detenidos permanecían incomunicados y eran amenazados y golpeados repetidamente. Las denuncias recibidas relatan hacinamiento, privación de alimentación, de agua y de acceso a baño, haber sido obligados a correr por largas horas en el patio al sol, golpizas, aplicación de electricidad y simulacros de fusilamiento.

Desde 1973 se registran traslados desde esta comisaría al Retén de Guayacán, para interrogar a los detenidos. En este lugar se golpeaba, aplicaba electricidad y otros tormentos. Era común que los llevaran de vuelta a la Comisaría, para allí definir su liberación o su traslado al Regimiento Nº 2 Arica. Actualmente de esta Comisaría solo queda un muro.

Desde la Ex Comisaría de Carabineros a la placa del Hospital San Pablo de Coquimbo, continuando por la Avenida Varela debes seguir hasta Avenida Videla con Dr. Moukarzel, donde se encuentra el Hospital San Pablo de Coquimbo, la placa está en su entrada.

## Placa en Hospital San Pablo de Coquimbo en Memoria de Sonia Valencia



### Dirección

Avenida Videla s/n en Coquimbo.

### Visita

Ubicado en la vía pública

### Categoría

Memorial

### Coordenadas UTM

X 71.337088 / Y 29.968242

### Km acumulados

1,8 kms.

Sonia Valencia, militante del MIR, fue dinamitada junto a Mario Romero Robledo y Germán Cuello Yuskevic, también miembros de dicho movimiento, el 31 de diciembre de 1977 en la ciudad de Coquimbo. Vecinos del lugar vieron como las víctimas fueron introducidas por agentes de la DINA en la vivienda, estando maniatadas y con signos de torturas. Según los testigos, los agentes dejaron adentro de la casa a las víctimas y se retiraron. Al poco rato, ocurrió la explosión. En el Hospital de Coquimbo, lugar donde trabajaba Sonia, se instaló una placa en su memoria y en la memoria de todos quienes lucharon contra la dictadura.

Desde el Hospital de Coquimbo al Mirador de los Ángeles se debe tomar Avenida Videla hasta Darío Salas y seguir por Rubén Darío hasta la calle De Los Estanques donde se encuentra el Memorial.

Memorial a Sonia Valencia,  
en Hospital San Pablo de Coquimbo



Memorial Los Angeles

Hito N° 4

## Memorial Los Ángeles, Coquimbo



### Dirección

Calles Barry Mac Aullife con Raúl Marín en Guayacán, Coquimbo.

### Visita

Ubicado en la vía pública

### Categoría

Memorial

### Coordenadas UTM

X 71.340781 / Y 29.972468

### Km acumulados

2,5 kms.

Recordatorio de dos niños del sector de Guayacán en Coquimbo, muertos en diciembre de 1973. Rodrigo Palma Moraga y Jimmy Christie Bossy, de 8 y 9 años de edad respectivamente. Los niños fueron fusilados por una patrulla militar que custodiaba unos gaseoductos en una población del sector La Herradura (Guayacán), habitada por funcionarios del Servicio de Impuestos Internos.

La tarde del 24 de diciembre de 1973, tres niños -Rodrigo Javier Palma Moraga, Jimmy Christie Bossy y Patricio Díaz Gajardo-, jugaban en las cercanías de la población ubicada en la parte superior de los estanques para el almacenamiento de combustible en Guayacán, Coquimbo. El padre de Patricio, al regresar de su trabajo, vio a los niños y se llevó a su hijo a casa. Los otros dos niños quedaron ahí y no llegaron jamás a sus hogares, cuestión que causó alarma en el barrio. Los vecinos se organizaron en parejas para buscarlos y se vieron obligados a infringir el toque de queda que ese día por ser Navidad, se alargó hasta las 21:00 hrs.

Nelson Díaz y Patricio Varas (padre del tercer niño), utilizaron un automóvil, llegaron hasta la portería de los estanques y allí se percataron que, extrañamente, no había ningún militar, ni guardia.

De acuerdo a los relatos de los vecinos, los estanques eran custodiados permanentemente por los militares, sin embargo, ese día horas antes habían constatado la presencia de muchos soldados, que disparaban sus metralletas, sin saber claramente a quienes disparan, luego se supo que les dispararon a los niños.

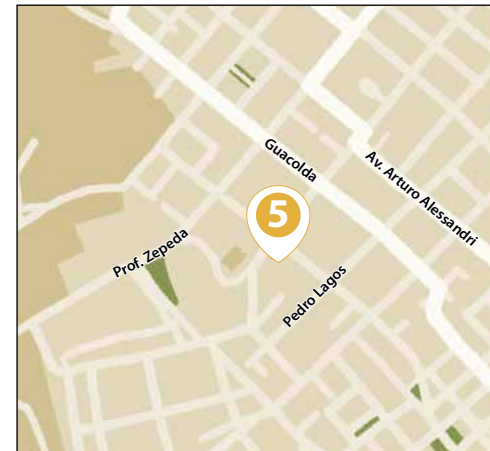
Desde el Mirador de los Ángeles a la Ex Tenencia de Guayacán, se debe tomar la calle Rubén Darío hasta Raúl Marín, luego seguir por calle Tegualda hasta la esquina Pedro Aguirre Cerda.

Tenencia de Carabineros de Guayacán



Hito N° 5

## Tenencia de Carabineros de Guayacán, Coquimbo.



### Dirección

Tegualda 61, Coquimbo

### Visita

Ubicado en la vía pública

### Categoría

Sitio de interés

### Coordenadas UTM

X 71.204884 / Y 29.575474

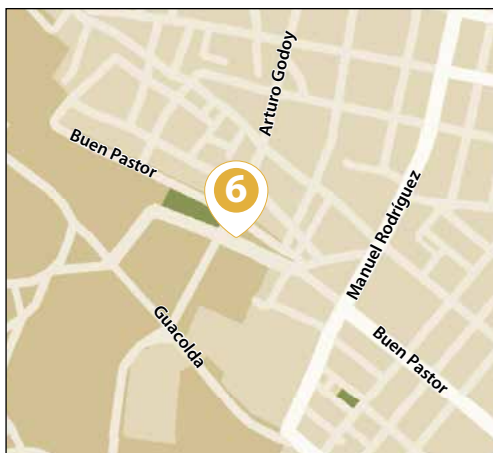
### Km acumulados

3,6 kms.

Fue uno de los primeros sitios de represión en Coquimbo. Según testimonios, este lugar representó uno de los principales centros de detención y de tortura de la ciudad, antes de que los detenidos fueran trasladados al Regimiento de Artillería N° 2 Arica. Este recinto recibía a los detenidos de la zona de la Parte Alta de Coquimbo y los trabajadores del área industrial de Tierras Blancas, quienes dan cuenta del uso de corriente eléctrica de 220v para las torturas, junto a golpes de todo tipo, siendo usado por Carabineros de Chile como el centro de torturas de la ciudad. Actualmente, esta Tenencia se encuentra al frente de la nueva Comisaría Guayacán, cumpliendo solo funciones administrativas y donde funciona el O.S.7 (Departamento de Drogas) de Carabineros.

Luego desde la Ex Tenencia Guayacán a La Pampilla, se debe seguir hasta Avenida Ossandón, ir hasta Buen Pastor y seguir hasta calle La Pampilla.

## Parte Alta de Coquimbo, sector La Pampilla.



### Dirección

Calle La Pampilla esquina calle Buen Pastor, Coquimbo.

### Visita

Ubicado en la vía pública

### Categoría

Sitio de interés

### Coordenadas UTM

X 71.349115 / Y 29.96024

### Km acumulados

6,2 kms.

Este lugar corresponde a un lugar de resistencia de la región de Coquimbo donde las personas perseguidas por la dictadura se juntaban para intercambiar experiencias, ayudarse mutuamente e idear juntos maneras de hacer frente al régimen militar. En este sector existía y existe una roca, llamada “la roca del 48” en donde, según nos cuenta la señora María Saavedra, Presidenta la Agrupación de Ex Presos Políticos de Coquimbo: *“nos juntábamos por ese lado por donde está el puente de piedra, ahí hay un círculo de piedra, ahí poníamos a un compañero, a un lolo a vigilar, y todo los demás abajo en la arena conversábamos mientras preparábamos el almuerzo.”*

A pesar de las adversas circunstancias las personas oprimidas continuaron reuniéndose e intentando, de alguna manera, seguir con su actividad política y en definitiva librarse de las atrocidades de la dictadura. La importancia de este lugar es que constituye un espacio de rearticulación y resistencia al régimen militar.

La Pampilla presentó actividades de trabajo clandestino con puestos de comidas creados por grupos clandestinos, que reunían recursos para la resistencia entre los años 1975 a 1976, y tuvo múltiples acciones de rayados previos a las actividades públicas masivas contra la dictadura.

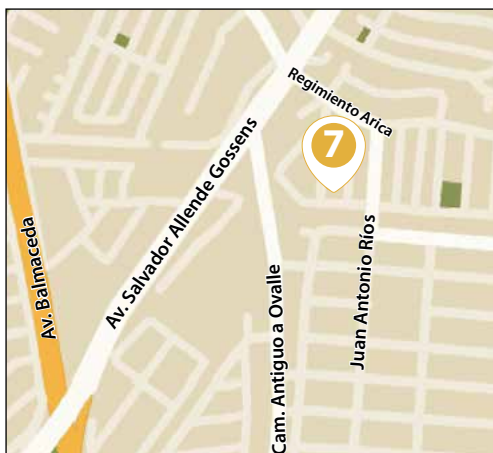
En La Pampilla actualmente se realiza una fiesta tradicional, es conocida desde 1864, como “La Pampilla” que antes era conocida como La Serranía, propiedad de Francisco Íñiguez Pérez. En 1870 el terreno fue adquirido por José del Carmen Vicuña Lavigne, quien destinó la propiedad al uso de esparcimiento público. En 1968 los terrenos fueron adquiridos por el Club de Leones que finalmente los traspasó a la Municipalidad de Coquimbo en 1978.

Para el siguiente punto se debe ir por Calle La Pampilla hasta Guacolda. De ahí por Wenceslao Vargas hasta JJ MacAuliffe siguiendo por Dr. Moukarzel hasta Avenida Videla cruzando el paso sobre nivel de la Ruta 5 y bajando por Domeyko hasta Miraflores. Seguir por Miraflores con rumbo a La Serena hasta el empalme con la Ruta 5. Seguir hasta la Avenida Regimiento Arica a la altura de Peñuelas. Subir hasta el paso sobre nivel y tomar la calle Micaela Godoy hacia la Ruta D 43, tomar el cambio de pista cruzando la Ruta 43 hacia la calle José Bisbal en la esquina se encuentra transportes Piero actual propietario de la Casa de Acuña.

La Pampilla, sector roquerío



## Casa de Daniel Acuña Sepúlveda, Coquimbo.



### Dirección

Avenida Domingo Santa María 509,  
Coquimbo

### Visita

Ubicado en la vía pública

### Categoría

Sitio de interés

### Coordenadas UTM

X 71.266954 / Y 29.956835

### Km acumulados

17,2 kms.

Daniel Acuña Sepúlveda fue secretario regional del Partido Socialista en la provincia de Coquimbo antes del golpe militar. En agosto de 1979 fue dinamitado por agentes de la CNI en su propia casa. Ana Merino, Presidenta de la Agrupación de Familiares de Detenidos Desaparecidos de la Región de Coquimbo, señala: *“incluso su manito saltó lejos donde los dinamitaron y después la gente de la CNI encontró la mano y le borró las huellas”*.

Volodia Teitelboim en un programa de radio llamado “El Tiempo es un viaje” se refirió de esta manera a la muerte de Acuña: *“tomaron el cadáver aún caliente y lo trasladaron al dormitorio al lado de la cama. Luego rastrillaron el baño, retirando vainas y balas percutidas por ellos. Como es gente que debe hacer bien su trabajo, lo tendieron boca abajo y le pusieron artefactos explosivos en la región abdominal y torácica, las zonas del cuerpo que presentaban el mayor número de impactos de bala. Detonaron la explosión que destruyó casi completamente a Daniel Acuña Sepúlveda, dejándolo en la práctica irreconocible, salvo pies, brazos y manos.”*

Según testimonios, en su casa ese mismo día anterior se había realizado una reunión clandestina de los partidos opositores a la dictadura, que por esos años comenzaban a reagruparse. Al parecer la CNI se enteró reaccionando con brutalidad.

Para llegar a Andacollo se recomienda el uso de vehículos, en la ciudad se encuentra la Tenencia de Carabineros, lugar de detenciones y a pasos la Casa de Pascual Guerrero, asesinado por Carabineros de este retén en su casa. La ciudad tiene una tradición histórica de religiosidad popular y de minería pirquinera con visitas guiadas a los procesos. En la Sala Museográfica Yahuín se puede ver una completa exposición de muestras arqueológicas de la comuna, pertenecientes a las culturas Huentelauquen, Molle e Inca.

Casa Daniel Acuña





## Circuito Andacollo

La comuna de Andacollo limita al oeste con Coquimbo, al norte con La Serena, al este con las comunas de Vicuña y Río Hurtado y al sur con la comuna de Ovalle. Tiene un clima agradable con días soleados todo el año. Para llegar a Andacollo hay un camino expedito y totalmente pavimentado que los une con La Serena, son 45 minutos de viaje por la ruta D 41. Trayecto de gran belleza escénica, que conduce por quebradas y cerros, pasando por los pueblitos de Maitencillo y San Antonio.

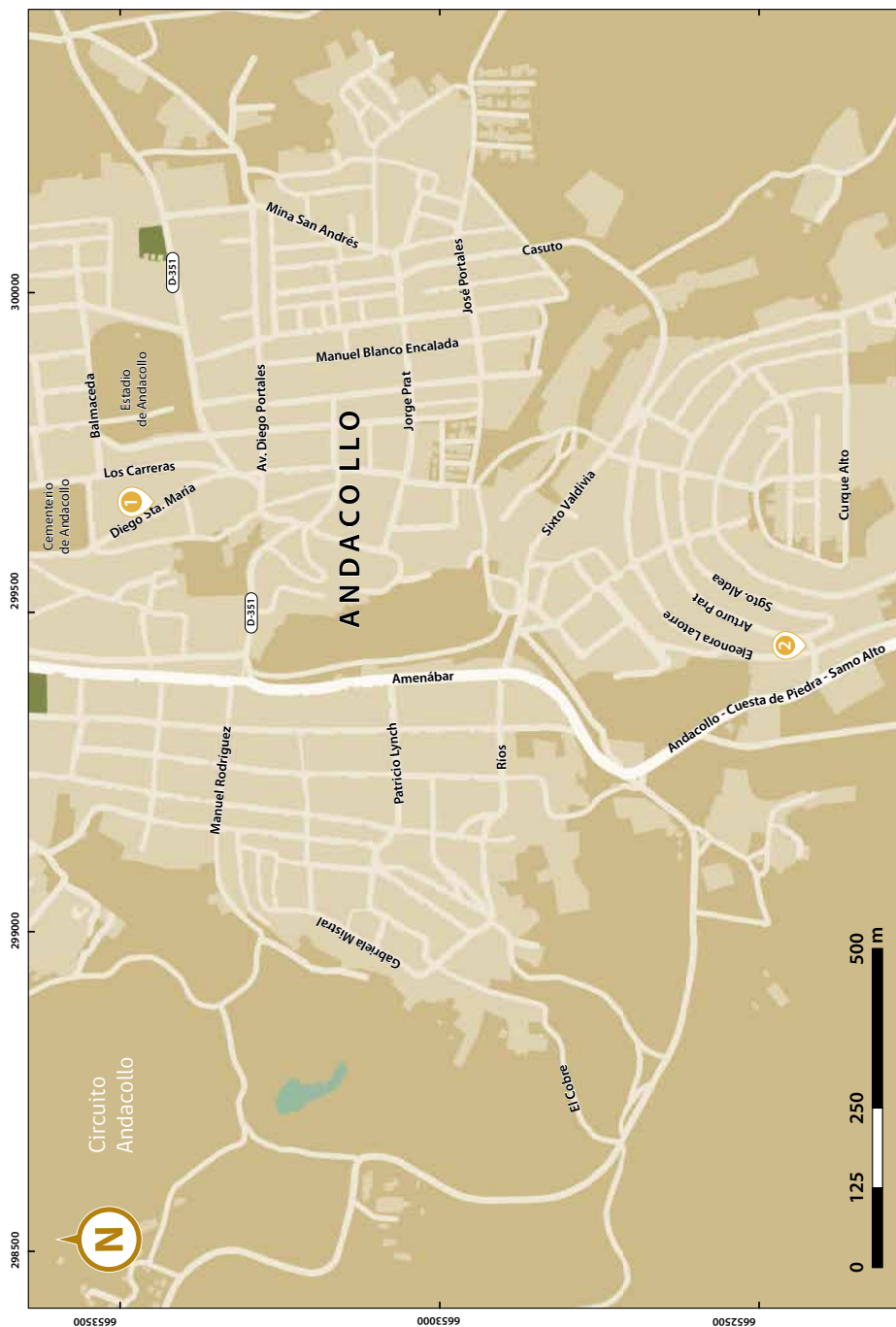
El circuito de Andacollo, se centra en la comuna del mismo nombre. Andacollo que proviene del origen quechua, ha sido poblada desde antes de la llegada de los españoles como lo evidencia el sitio arqueológico de Yahuín. Está basada su economía en el trabajo de la minería del cobre y el oro, situación que existe hasta la actualidad.

Este territorio se caracteriza por realizar los primeros bailes religiosos, que datan de 1548, siendo el segundo templo mariano más antiguo de América Latina, después de la Virgen de Guadalupe en México. Esto le da un valor patrimonial al origen de la adoración de la Virgen de Andacollo. Cuenta la leyenda que la virgen se apareció ante un indio llamado Collo, al cual le decía "Anda Collo" que significa va en busca del cobre de la reina, es así como se descubre que al interior de la mina se encontraba la imagen de la Virgen María que años antes la habían escondido los españoles que lograron salvarla. Desde ese día, Collo se llevó a la virgen y comenzó adorarla como lo hacía con la Pachamama.

Se realizan 2 fiestas en honor de ella, que son la Fiesta Grande que es entre el 24 y el 26 de diciembre, y la Fiesta Chica que es el primer fin de semana de octubre. Se conmemoran a través de los bailes religiosos, llamados "chinos", "turbantes" y "danzantes". Esto es quizás uno de los principales atractivos del circuito de las fiestas religiosas.

En este territorio los hitos que encontramos vinculados con nuestra ruta son la Tenencia de Andacollo y la Casa de Pascual Guerrero, donde se dio las mismas dinámicas que en otros lugares rurales, donde las tenencias y/o comisarias se transformaron en los puntos de detención y tortura, para luego ser trasladados a La Serena a la cárcel. En la periferia de la ciudad de Andacollo, se encontramos la Tenencia de Carabineros de Andacollo, principal punto de detención y tortura de la comuna.

Luego debes viajar hacia la población Casuto Alto para encontrarte con la casa de la familia Guerrero.



## Tenencia de Carabineros de Andacollo (actual Comisaría de Carabineros)



### Dirección

Tenencia de Andacollo, Domingo Santa María 509, Barrio Sanidad

### Visita

Acceso restringido

### Categoría

Centro de Detención y Tortura

### Coordenadas UTM

X 70.670595 / Y 37.17819


### Km acumulados

68 kms.

La Tenencia de Andacollo que fue ocupada como centro de tortura y detención en la actualidad no existe, puesto que la construcción actual fue re construida en 1995. Sin embargo, aún queda el recuerdo de la zona de caballerizas, que son la parte antigua de la Comisaría, lugar de tortura para los que estuvieron detenidos.

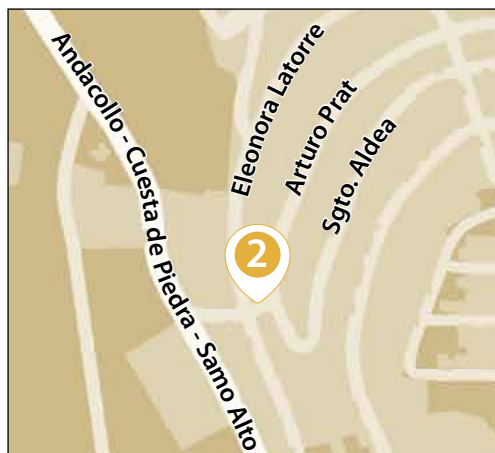
Esta Tenencia fue usada para la detención de trabajadores de minería pirquinera, quienes eran trasladados a la Comisaría de Carabineros de Coquimbo, donde eran amarrados del cuello en la calle y dejados frente a la Comisaría para servir como escarmiento público.

Luego debes viajar hacia la población Casuto Alto que se encuentra ubicado al norponiente de la ciudad de Andacollo para encontrarte con la casa de la familia Guerrero.



Hito Nº 2

## Casa de Pascual Guerrero, Andacollo



### Dirección

Jorge Prat s/n, Población Casuto Alto en Andacollo.

### Visita

Casa Particular

### Categoría

Sitio de Interés

### Coordenadas UTM

X 70.670595 / Y 37.17819

### Km acumulados

67,3 kms.

Eran las 23 horas, del 7 de octubre de 1973, muere con 52 años a manos de Carabineros Pascual Guerrero, minero, sin militancia política conocida, se encontraba realizando una fiesta familiar. El atraco fue brutal contra la familia, tomando detenidos a todos los integrantes, baleando a uno de sus hijos, mientras que el resto fue golpeado y maltratado. Pascual fue baleado en el interior de su casa resultando muerto.

Según versión oficial aparecida en la prensa local, el afectado fue detenido y acusado, junto a otras 11 personas, de estar participando en una reunión de carácter político. La familia desmiente dicha versión y declara que se trataba de una fiesta familiar.

El diario "El Día" de La Serena, menciona el 8 de octubre de 1973 que Pascual Guerrero, cuando era conducido a la Comisaría, "intentó quitarle el arma a un carabinero. Al no lograrlo se dio a la fuga. Fue disparado un tiro al aire para intimidarlo, sin embargo, no se detuvo por lo que se le dio de baja en el mismo lugar del hecho."

Pascual Guerrero se transforma así en el primer ejecutado político de la localidad de Andacollo.

Luego puedes permanecer en Andacollo o volver a La Serena. Si te quedas puedes visitar el Observatorio Astronómico Collawara y los Monumentos Históricos de la Basílica de Andacollo y el templo chico, llamado de Iglesia de Nuestra Señora del Rosario.

Casa Pascual Guerrero





# TRAMO LIMARÍ

1. Casa de la Memoria de Ovalle
2. Comisaría de Carabineros N° 3, Ovalle.
3. Cárcel Pública de Ovalle.
4. Memorial Ex Presas, Ex Presos, Torturados y Perseguidos Políticos de la Provincia del Limarí, Ovalle.
5. Memoriales Hospital de Ovalle, Placa en memoria del doctor Jorge Jordán Domínguez y Monolito en memoria de las víctimas ejecutadas del Limarí.
6. Placas Memoriales a las Víctimas de la Caravana de la Muerte, Cementerio de Ovalle.
7. Memorial Gabriel Vergara, Villaseca.
8. Comisaría de Monte Patria



La provincia del Limarí está conformada por las comunas de Ovalle, Monte Patria, Combarbalá, Punitaqui y Río Hurtado, siendo Ovalle la capital provincial. Tierra de comunidades agrícolas que toma su nombre de la cuenca del Río Limarí. Este tramo tiene cerca de 127 kilómetros, siendo uno de los más largos y con mayor dificultad.

Este territorio se caracteriza además por ser tierra de pueblos originarios como los Quechua, que han habitado de manera ancestral compartiendo el territorio con los Diaguitas.

Hacia el sur de Ovalle se puede encontrar el Valle del Encanto, sitio arqueológico que posee una gran cantidad de arte rupestre del estilo Limarí. El Valle del Encanto, está protegido por el Consejo de Monumentos Nacionales y administrado por la Municipalidad de Ovalle.

En la actualidad se caracteriza por ser una zona agrícola dedicada a los cultivos de vid, con tradiciones de vendimias y fiestas religiosas populares.

Otro de los atractivos de este territorio es el Parque Nacional Bosque Fray Jorge, ubicado a 45 km de Ovalle con una superficie de 9.959 hectáreas. Esta es una reserva natural, ubicada en un sector costero que se caracteriza por ser uno de los pocos bosques remanentes que quedan en esa zona casi desértica, una reliquia natural de bosque hidrófilo del período cuaternario, de más de 30.000 años.

Se puede ingresar desde La Serena por la Ruta 43, que une Tierras Blancas - Punitaqui. Ruta D-55, Ovalle - Monte Patria - Bocatoma y desde La Junta - Talaihue. Ruta 45, una La Chimba - Salala. Desde Monte Patria - Los Pozos- Canela se ubica la carretera D-71. Desde Los Pozos puerto Punta Chungo se empalma a través de la ruta D-85. La Ruta D-81 une Illapel.

Este circuito es mayoritariamente urbano, se extiende por cerca de 8 kms. que se ubican en la ciudad de Ovalle, sin embargo, hay una salida hacia Monte Patria que se encuentra hacia la zona norte de la comuna.

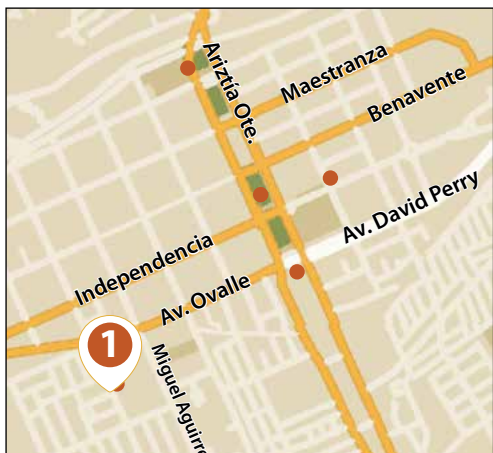
El circuito Ovalle está constituido por Ovalle y Monte Patria, ahí se pueden encontrar bienes inmuebles que son parte de esta ruta como: la Cárcel de Ovalle, la Comisaría de Ovalle y la de Monte Patria, pero también están presentes los

memoriales y otros sitios de interés como el homenaje a Gabriel Vergara en su localidad que es el punto final de este circuito. Es un tramo que puedes recorrer en bicicleta y caminando. Sin embargo, para llegar a Monte Patria debe hacerse en vehículo o bicicleta. Este circuito contempla 45 km hasta Monte Patria, en tiempo son cerca de 3,5 horas. Hacia la zona de Monte Patria, hay cerca de 60 minutos. Las Comunidades Agrícolas se encuentran en este territorio y le dan un sello a la producción agrícola.

Lo primero que debes hacer, es asegurarte de encontrar el hito 1 de la Casa de la Memoria de Ovalle, donde podrás acceder a la información de la ruta y sus circuitos y tramos. Para lo anterior, debes avanzar desde la plaza de armas de Ovalle por calle Victoria cuatro cuadras hacia el sur hasta la numeración 630, antes de calle Yungay.



## Casa de la Memoria de Ovalle.



<b>Dirección</b>	Calle Victoria 630, población Fray Jorge, Ovalle.
<b>Visita</b>	Acceso restringido
<b>Categoría</b>	Sitio de interés público, punto de partida del tramo
<b>Coordenadas UTM</b>	X 288566.68 / Y 6612307.66
<b>Km acumulados</b>	0 kms.

En dictadura, este lugar era inmueble perteneciente a CONAPRAN, Consejo Nacional de Protección a la Ancianidad. Actualmente fue entregado a la Agrupación Ex Presos Políticos de Ovalle en concesión, los que a su vez compartirán el espacio con otras organizaciones sociales.

La Casa de la Memoria de Ovalle cuenta con una sala museográfica que da cuenta de los procesos sociales desde la reforma agraria en la provincia, hasta el fin de la dictadura cívico-militar, también cuenta con un memorial interior a las víctimas de la Caravana de la Muerte, y proyecta en sus espacios exteriores la instalación de murales y plantas autóctonas de los valles locales. Próximamente contará con la opción de realizar visitas guiadas a grupos y colegios previo contacto y auto guiadas con código QR. Se proyecta la instalación de un Centro de Documentación con archivo oral en DDHH, vía alianza Casa de la Memoria Coquimbo, para consulta a público. El espacio fue de organizaciones ligadas a la dictadura, recuperado y entregado por el Ministerio de Bienes Nacionales a la Agrupación Ex Presos Políticos de la Comuna de Limarí, transformándose así en la Casa de la Memoria de Limarí.

Si bien este inmueble no tiene historia asociada a los crímenes de DDHH, hoy constituye un espacio de significancia para la reparación de las personas que vivieron estos hechos en el territorio.

Para dirigirte desde este punto al hito 2 caminando, te recomendamos devolverte hacia el norte por calle Victoria hasta llegar a la intersección de Avenida Ovalle que también se conoce como calle El Tangué después de la intersección con calle El Molino. Por Avenida Ovalle debes avanzar en dirección oeste aproximadamente 570 metros o 3 cuadras hasta la intersección de calle El Molino, después de la cual encontrarás la comisaría.

Casa de la Memoria de Ovalle

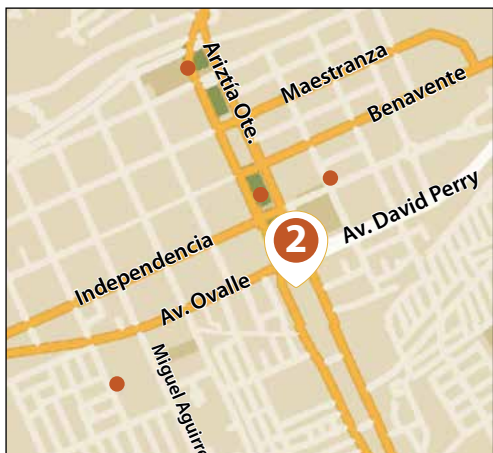


Placa Casa de la Memoria de Ovalle



Hito Nº 2

## Comisaría de Carabineros Nº 3



### Dirección

Tangue 20, Ovalle.

### Visita

Acceso restringido

### Categoría

Sitio de interés

### Coordenadas UTM

X 71.196403 / Y 30.604295

### Km acumulados

0,7 kms

Frontis Comisaría de Carabineros Nº3



Un centenar de prisioneros/as políticos/as, hombres y mujeres, fueron arrestados/as a partir del 11 de septiembre de 1973 hasta el año 1989. Sin embargo, casi la totalidad de las detenciones se practicaron durante los años 1973 y 1974. Posteriormente, se registraron casos aislados. Esta Comisaría (que aún funciona en la actualidad), fue la que concentró el mayor número de detenidos, después del Regimiento Nº 2 Arica y la Cárcel de La Serena. Los prisioneros permanecieron hacinados, mal alimentados y en un ambiente antihigiénico e insalubre.

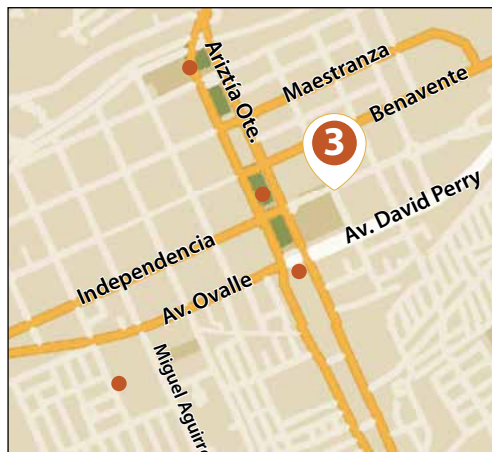
Además, eran introducidos en pequeñas celdas oscuras, inundadas con agua y sin baño; eran mantenidos amarrados, con los ojos vendados o encapuchados. Asimismo, denunciaron que los interrogatorios eran realizados en calabozos ubicados en el segundo piso de la comisaría. En la actualidad, una parte de este inmueble ya no pertenece al Fisco de Chile sino a un propietario particular.

Los detenidos atestiguaron haber sufrido golpizas intensas, heridas con objetos corto punzantes, aplicación de electricidad, asfixia en aguas servidas, colgamientos, simulacros de fusilamiento y abusos sexuales. Estos castigos también eran sufridos en el patio del recinto, atados a un árbol. A los demás prisioneros se les obligaba a escuchar las torturas de sus compañeros.

Finalmente, este recinto fue utilizado como lugar donde los detenidos debían firmar por períodos prolongados, una vez recobrada la libertad desde otros recintos.

Para dirigirte al siguiente hito debes avanzar hacia la intersección entre calle Ariztía Oriente y Avenida Ovalle y doblar a la derecha para continuar por Avenida David Perry por una cuadra hasta llegar a la intersección con calle Tocopilla. Aquí debes doblar y avanzar hacia el norte hasta la siguiente intersección con calle Antonio Tirado.

## Cárcel Pública de Ovalle



### Dirección

Tocopilla Nº 257, Ovalle

### Visita

Acceso restringido

### Categoría

Sitio de interés

### Coordenadas UTM

X 71.196403 / Y 30.604295

### Km acumulados

1,0 kms.

En esta cárcel se registraron casos desde el 11 de septiembre de 1973 hasta el año 1975. La mayoría de las detenciones fueron durante el año 1973. La Cárcel Pública de Ovalle recibió prisioneros de todas las zonas de la provincia de Limarí.

Según los testimonios, los presos políticos llegaban en condiciones deplorables por el maltrato que sufrían al momento de la detención. Ésta había sido efectuada normalmente por Carabineros, especialmente en las zonas rurales y en los asentamientos campesinos. Los declarantes relataron que habían permanecido aislados e incommunicados durante varios días, siendo reiteradamente amenazados y golpeados. La mayoría de los prisioneros después de permanecer un tiempo en este recinto penal, eran trasladados al Regimiento Nº2 Arica y a la Cárcel Pública de La Serena.

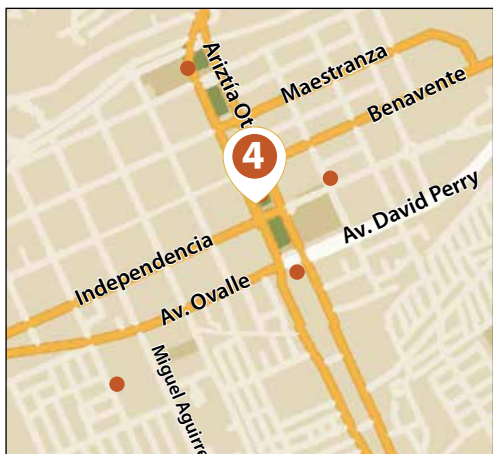
Para dirigirte al hito 4 debes avanzar a la intersección de calle Tocopilla y calle Antonio Tirado para avanzar hacia el este por calle Antonio Tirado unos 20 metros hasta llegar a la Alameda de Ovalle.

Frontis Cárcel Pública de Ovalle





# Memorial Ex Presas, Ex Presos, Torturados y Perseguidos Políticos de la Provincia del Limarí, Ovalle.



### Dirección

Alameda de Ovalle, costado calle Ariztía Poniente entre Benavente e Independencia.

### Visita

Ubicado en la vía pública

### Categoría

Memorial

### Coordenadas UTM

X 71.197499 / Y 30.602459

### Km acumulados

1,4 kms.

Elaborado por la Agrupación de Ex Presos Políticos del Limarí en 2007, se presenta como el único memorial específicamente realizado para la memoria de las y los ex prisioneros políticos torturados de la provincia del Limarí, y el único de la región que reúne los nombres de las víctimas que sufrieron la prisión política.

Es una estructura de hormigón que se encuentra sobre una base del mismo material, y que posee una gran placa de mármol, la cual contempla los nombres de las víctimas. Está firmado por la Directiva de la Agrupación de Ex Presas y Presos, torturados y perseguidos políticos de la provincia de Limarí, el 24 de marzo de 2007.

Desde este hito al siguiente, debes avanzar por la Alameda en dirección norte unas 3 cuadras hasta llegar a la intersección con calle Socos, por la vereda de calle Ariztía Poniente te encontraras de frente con el antiguo edificio donde se encontraba el Hospital de Ovalle y la placa junto con el monolito.

Memorial



## Hito Nº 5

# Memoriales Hospital de Ovalle, Placa en memoria del doctor Jorge Jordán Domic y Monolito en memoria de las víctimas ejecutadas del Limarí.



### Dirección

Ariztia Poniente 7, Ovalle

### Visita

Ubicado en la vía pública

### Categoría

Memorial

### Coordenadas UTM

X 71.197499 / Y 30.602459

### Km acumulados

1,6 kms.

Jorge Jordán Domic médico cirujano de zona, se gradúa a los 24 años y contrae matrimonio con Amalia Herrera en el mismo periodo. Al nacer sus hijos se traslada a Ovalle hasta el 11 de septiembre de 1973. Como Secretario Regional del Partido Comunista en Ovalle, se presenta en forma voluntaria a la Comisaría donde se le impone un arresto domiciliario hasta el 14 de septiembre, para luego ser trasladado el 23 de septiembre al Regimiento, donde fue ejecutado junto con otros compañeros, en el marco de la operación Caravana de la Muerte.

El Monolito en memoria de las víctimas de la dictadura del Limarí, fue instalado por la Comisión de Derechos Humanos, el 10 de diciembre de 1992. Se encuentra en la parte frontal del antiguo edificio del Hospital de Ovalle.

Para llegar al hito 6, debes continuar por calle Ariztia Oriente en dirección hacia el norte hasta llegar a Avenida La Paz. Luego debes continuar por Avenida La Paz aproximadamente durante 1 kilómetro en dirección norte hasta llegar a la intersección con la calle Daniel Riquelme. En este punto por Avenida La Paz, encontraras el acceso al Cementerio Municipal.



## Placas Memoriales a las Víctimas de la Caravana de la Muerte, Cementerio de Ovalle.



### Dirección

Avenida La Paz s/n, Ovalle.

### Visita

Ubicado al interior del cementerio

### Categoría

Memorial

### Coordenadas UTM

X 71.197499 / Y 30.602459

### Km acumulados

3,1 kms.

Es una placa de mármol ubicada en el suelo, que honra a las víctimas fallecidas el 16 de octubre de 1973 en el Regimiento N° 2 Arica, día en que la Caravana de la Muerte ejecutó a 15 personas en la ciudad de La Serena, sumándose de esta manera a los más de cien muertos que dejó su paso por diferentes ciudades de Chile.

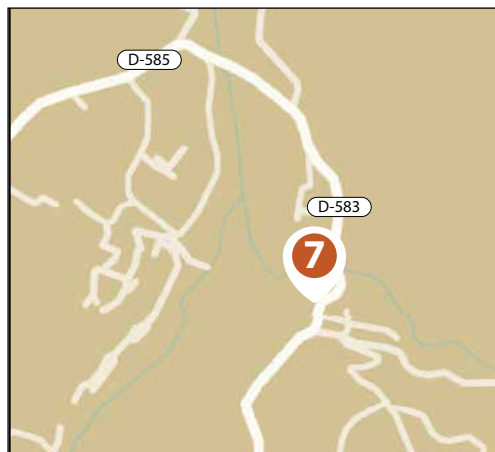
También en el Cementerio de Ovalle, se encuentra una placa de acrílico que contiene imágenes de las víctimas de la provincia del Limarí.

Una vez ingresando al cementerio por la puerta principal encontraras dos vías, debes tomar el camino izquierdo hasta el fondo y continuar por el hasta a la pileta de agua de color azul, al lado izquierdo de esta pileta te encontraras con unos pilares que se encuentran pintados de color verde y bajo los cuales puedes identificar la placa del memorial.

Para llegar hasta el próximo hito, desde el Cementerio debes buscar la salida hacia la ruta D43. Por la ruta D-43 debes avanzar pasando el nuevo Hospital de Ovalle y hasta llegar a la intersección con la Ruta D-687/circunvalación hacia el poniente. Luego en la intersección de la ruta D-687/Corcunvalación y la Ruta D-585 debes doblar hacia el norte y avanzar ahora por esta ruta aproximadamente durante 3 kilómetros hasta llegar después de la curva al acceso a Samo Bajo. Junto a este cruce se ubica el Memorial.



## Memorial Gabriel Vergara, Villaseca.



### Dirección

Calle Gabriel Vergara s/n esquina José Gallegos, Villaseca, Monte Patria.

### Visita

Ubicado en la vía pública

### Categoría

Memorial

### Coordenadas UTM

X 6617024 / Y 293747

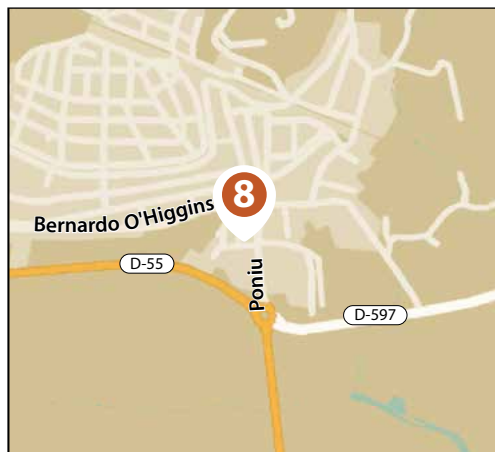
### Km acumulados

12,5 kms.

Emplazado en Villaseca, este memorial recuerda la arremetida de los militares en 1973, donde tomaron detenidos a dirigentes del Sindicato Norte Chico, y asesinaron a Gabriel Vergara, 22 años, presidente del sindicato, militante del Partido Comunista. Este sindicato surgió a raíz de las primeras expropiaciones al fundo Prohens en el año 1960, donde se instala el Centro Productivo Hacienda Estatal. Estaba compuesto por cerca de 21 comités con más de 1.000 socios.



## Comisaría de Monte Patria



### Dirección

Delicias s/n, Monte Patria

### Visita

Acceso restringido

### Categoría

Sitio de interés

### Coordenadas UTM

X 70.958952 / Y 30.696176

### Km acumulados

45,2 kms.

El Informe "Valech" lo señala como el recinto donde se cometieron violaciones a los Derechos Humanos. En este sector se emplazaba antiguamente la Comisaría de Monte Patria. En la actualidad, en el lugar se encuentra parte de la construcción de la Municipalidad de Monte Patria, y sólo es posible visualizar la fachada de este nuevo edificio.

Al punto se accede ingresando por la ruta D-55 hacia la ciudad de Monte Patria, luego en la rotonda se debe tomar la salida hacia la calle Poniu y continuar por esta hasta la intersección con calle Balmaceda, donde avanzando unos metros se podrá identificar la numeración 100 donde actualmente se emplaza el edificio consistorial de la Municipalidad.





# TRAMO CHOAPA

1. Reserva Nacional Las Chinchillas, Illapel.
2. Comisaría de Carabineros, Illapel.
3. Cárcel Pública de Illapel
4. Memorial Cementerio Illapel
5. Comisaría de Carabineros, Salamanca
6. Memorial Cementerio de Salamanca
7. Subcomisaría de Carabineros, Los Vilos



La provincia de Choapa tiene una superficie de 10.131,6 km<sup>2</sup> y es la más pequeña de las provincias de la región de Coquimbo. Toma su nombre del Río Choapa que tiene una longitud de 140 km. y la capital de la provincia es Illapel.

Este tramo se destaca por sus actividades en torno al ecoturismo, como la observación de la flora y fauna terrestre, en diversos puntos de la región. El primero de ellos es la Reserva Nacional Las Chinchillas en Illapel, unos de los sitios prioritarios para la conservación de la biodiversidad, con una superficie de 4.229 hás y 190 hectáreas de bosque, cuenta con un nocturama exclusivo en Sudamérica. Ubicado a unas pocas horas de La Serena, es el punto de partida para el circuito de Illapel.

Otras bellezas naturales del territorio son el relicto del Cerro Santa Inés, en la provincia de Choapa, al norte de la comuna de Los Vilos; los humedales únicos en su tipo, declarados Sitio Ramsar: La Laguna Conchalí (Los Vilos) y Huentelauquén (Canela).

Una de las principales características de este territorio es el predominio de la agricultura familiar campesina, basada en la producción de paltas, nogales, cítricos, damascos, olivos y uva pisquera.

En este circuito Salamanca destaca como una tierra de “Brujos, Magia y Encanto” siendo un territorio rico en patrimonio cultural. No obstante, uno de los grandes problemas de Choapa es la sequía y su convivencia con la minería.

Desde Santiago, puedes acceder por la ruta 5 norte (3 horas) estarás en Pichidangui.

Tomo la Ruta D-47 e ingreso a la D-81, para comenzar el viaje a Illapel y Salamanca.

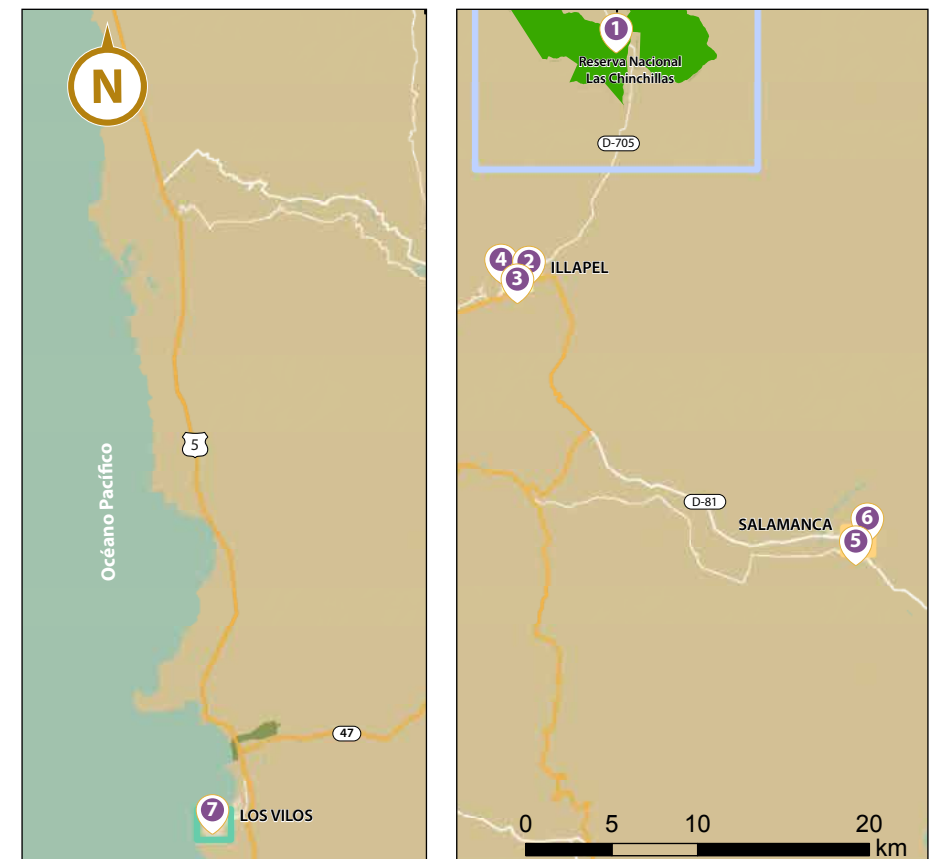
Este tramo se puede recorrer en vehículo y en bicicleta. En vehículo el viaje tiene una duración de un día, mientras en bicicleta demoraría el doble, donde la gran variedad de hospedajes y cabañas que ofrece la zona costera de Los Vilos, permitiría pernoctar durante la realización del trayecto.

Comisarías, cárceles y memoriales dan cuenta no solo de detenidos desaparecidos, sino que también de aquellos que fueron detenidos y torturados en diversos establecimientos de la región, sobre todo en lugares de las FFAA.

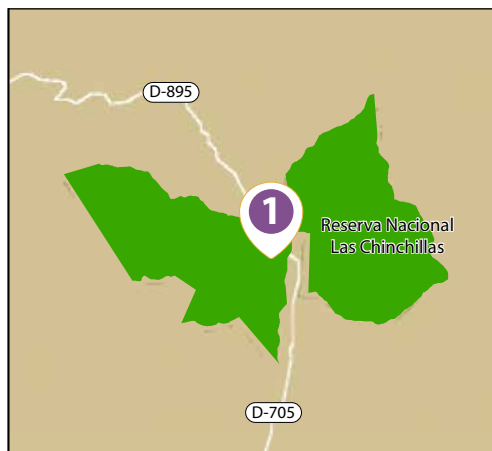
Otra característica de este circuito, es que varias de las personas asesinadas en dictadura, estaban ligadas al desarrollo de los primeros procesos de reforma campesina, gestados en Salamanca con el gobierno de Frei Montalva, que fue uno de los precursores de esta reforma.

Para llegar al hito 1 debes dirigirte por la Ruta D 705 desde Illapel hasta el cruce con la ruta D 895 donde está señalizado hacia la reserva.

## Circuito de Illapel



## Reserva Nacional Las Chinchillas, Illapel.



### Dirección

D-895, Illapel (aproximadamente a 16 km. al norte de la comuna de Illapel), Provincia del Choapa

### Visita

Jueves a domingo y festivos de 9.00 a 16.00 hrs.

Compra de entradas en la administración

### Categoría

Sitio de interés

### Coordenadas UTM

X 299758.63 / Y 6507975.70

### Km acumulados

0 kms

Reserva de CONAF (Corporación Nacional Forestal), donde se puede encontrar un Centro de Formación Ambiental, que lleva el nombre de Oscar Gastón Aedo Herrera, Técnico Forestal, que trabajaba en la institución hasta el momento de su detención, el 16 de octubre de 1973, donde fue trasladado al Regimiento Nº 2 Arica, siendo ejecutado ese mismo día por la Caravana de la Muerte. Hoy, la Reserva le rinde homenaje a su consecuencia y labor profesional.

Desde Monte Patria debes volver a tomar la ruta D-55 y avanzar hacia el sur hasta la intersección con la ruta D-71 por la cual debes continuar por un tramo hasta llegar a la ruta D-895 y continuar por esta hasta que aparezca la señalética de la Reserva.

Desde La Serena, debes ir por la Ruta 5 hacia el sur. Llegar al cruce que toma la Ruta D-71. Seguir este camino hasta Los Pozos y desviar hacia el sur, tomando la Ruta D-705 hasta llegar a la entrada señalizada de la Reserva.





## Comisaría de Carabineros, Illapel.



### Dirección

O'Higgins 189, Illapel

### Visita

Acceso restringido

### Categoría

Centro de detención y tortura

### Coordenadas UTM

X 71.170137 / Y 31.633169

### Km acumulados

17,2 kms

Edificio Comisaría de Carabineros de Illapel



Se debe acceder por la calle Álvarez Pérez hasta O'Higgins, para luego continuar por independencia hacia la Cárcel Pública.

Los testimonios consignan que es donde más detenciones ocurrieron durante 1973, reduciendo la cantidad de arrestos el año 1974.

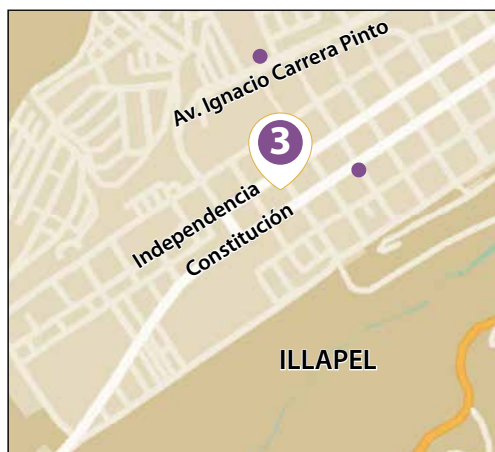
Los ex prisioneros relataron que desde el momento de su detención eran golpeados y maltratados, permaneciendo incomunicados. Varias denuncias cuentan que eran conducidos a las afueras de la ciudad, donde eran castigados y golpeados. Al momento de ser detenidos a muchos de los prisioneros se le sometió a escarnio público, llevándolos a la comisaría a pie y amarrados por las calles de la ciudad. Muchos eran traídos desde predios agrícolas cercanos. En 1973 varios fueron trasladados a La Serena al Regimiento N° 2 Arica, y también a la cárcel de la ciudad.

En los testimonios denunciaron golpizas, fracturas en el cuerpo, aplicación de electricidad y simulacros de fusilamiento. Después de que eran liberados, algunos relatan que por un largo período debieron presentarse todos los días a firmar a la Comisaría.

Desde el hito 1 al hito 2 de Illapel, debes continuar por la ruta D-895 hasta la intersección de la ruta D-705 y avanzar por luego por esta ruta en dirección sureste por aproximadamente 4 kilómetros hasta llegar a Avenida Irrarazabal en la ciudad de Illapel, donde continúas hasta la intersección con calle Rancagua por la cual debes doblar y continuar hasta llegar a la intersección con calle Alvarez Perez. Por calle Alvarez Perez debes avanzar aproximadamente 9 cuadras hacia el sur hasta encontrar la intersección con calle O'Higgins (dirección este) camino por el cual debes seguir hasta la numeración indicada.

Luego para llegar al hito N° 3 debes continuar por calle O'Higgins hasta la intersección con calle Independencia y doblar hacia el sur para avanzar hasta la intersección con calle Argentina, pasada esta intersección se encuentra la cárcel de Illapel.

## Cárcel Pública de Illapel



### Dirección

Independencia 135, Illapel

### Visita

Acceso restringido

### Categoría

Centro de detención

### Coordenadas UTM

X 71.170137 / Y 31.633297

### Km acumulados

17,5 kms.

De acuerdo con las declaraciones, en este recinto se registraron encarcelamientos desde septiembre el 11 de 1973 hasta el año 1982, aunque la mayor cantidad de detenidos se concentró durante el año 1973. Después de esto, algunos prisioneros fueron dejados en libertad el año 1977 y paulatinamente varios más durante los años 80' y hasta finales de 1992.

Según los testimonios, los detenidos eran mantenidos en este recinto bajo maltratos, golpizas y amenazas. Al ingresar, eran incomunicados, privándoseles totalmente de alimentación y agua durante tres a cinco días. Además, eran continuamente trasladados a otros recintos para los interrogatorios, muchos de ellos eran enviados al Regimiento de Artillería Nº2 Arica en La Serena, hasta que funcionó el Consejo de Guerra y la Fiscalía Militar.

Desde el hito 3 al hito 4, debes devolvete por calle Independencia hasta la intersección con calle Valdivieso. En esta intersección debes girar en dirección este y continuar por alrededor de dos manzanas hasta Avenida Ignacio Carrera Pinto. Te comentamos que esta es una avenida de doble vía que tiene el cruce autorizado sólo en algunos lugares. Para acceder al cementerio debes atravesar esta avenida.



## Memorial Cementerio de Illapel



**Dirección**  
Avenida Ignacio Carrera Pinto 60, Illapel.

**Visita**  
Ubicado dentro del Cementerio

**Categoría**  
Memorial

**Coordenadas UTM**  
X 71.170489 / Y 31.630315

En lo alto de la ciudad se encuentra el cementerio de Illapel. A pasos de la entrada podemos encontrar un Monolito con dos placas en memoria de los desaparecidos Bernardo Cortes Castro, Luis Barraza Ruhl y Alonso Lazo Rojas. Instalado en febrero de 1994 en su segunda placa dice: *“Peregrino detén tus pasos y valora la vida hermosa y divina que a nosotros nos fue negada por manos asesinas”*.

Para salir de Illapel a Salamanca se debe tomar la ruta D 81, que conduce directamente a la plaza en un trayecto de aproximadamente 35 minutos.

Para ir desde el hito 4 al hito 5 debes hacerlo en vehículo, para lo anterior dirígete al suroeste por Avenida Ignacio Carrera Pinto hacia Martin Luter King, luego da vuelta en u en Juan Jose Carrera y gira a la derecha con dirección hacia calle la Concepción. Luego debes girar a la izquierda en calle San Juan de Dios y bajar por calle Carrera continuando hasta calle constitución. Por calle constitución debes avanzar hasta llegar a calle Rancagua para encontrar la ruta D-81 con la que accedes a la comuna de Salamanca.



Memorial al interior del Cementerio de Illapel

Hito Nº 5

## Comisaría de Carabineros, Salamanca



### Dirección

O'Higgins 189, Salamanca.

### Visita

Acceso restringido

### Categoría

Centro de Detención y Tortura

### Coordenadas UTM

X 70.965151 / Y 31.77958

### Km acumulados

50,9 kms.

Llegando a Salamanca un poco escondido y hacia la periferia puedes encontrar la Comisaría, que aún hoy se mantiene en uso.

La Comisión "Valech" registró denuncias de ex prisioneros que estuvieron en este lugar en septiembre de 1973, donde fueron detenidos y otros se presentaron voluntariamente cuando fueron llamados.

En este recinto, los prisioneros denunciaron las pésimas condiciones de reclusión y golpizas reiteradas. Los hacían en un calabozo inundado con cerca de 5 centímetros de agua turnándolos para dormir sobre una reja de madera que les impedía mojarse. Eran privados de alimento y agua y al baño podían ir una vez al día y por no más de 5 minutos.

Además, eran frecuentemente sacados del calabozo y llevados a los interrogatorios vendados y amarrados. Los interrogatorios tenían lugar en el patio o en una pequeña bodega del recinto. Allí sufrieron golpes hasta la pérdida de conciencia, aplicación de electricidad, introducción de objetos y agua por el ano; inmersión en aguas servidas y simulacros de fusilamiento. Una cantidad importante de detenidos fueron trasladados a la cárcel de Illapel y de ahí al Regimiento Nº2 Arica de La Serena. En este recinto participaron civiles en los maltratos y torturas.

Para ir del hito 5 hasta el hito 6, lo puedes hacer caminando. Para esto, desde la Comisaría debes avanzar por calle O'Higgins hasta encontrar la intersección con calle Matilde Salamanca, y continuar por esta calle en dirección noreste por alrededor de 6 cuadras, hasta encontrar el cementerio (aproximadamente 11 minutos caminando a paso medio).

Comisaría de Carabineros de Salamanca



## Memorial del Cementerio de Salamanca.



### Dirección

Matilde Salamanca 13, Salamanca.

### Visita

Ubicado al interior del Cementerio

### Categoría

Memorial

### Coordenadas UTM


X 70.965151 / Y 31.77958

### Km acumulados

51,6 kms

Emplazado en el Cementerio N° 2 de Salamanca, consta de la existencia de dos placas memoriales, siendo la más antigua del año 1991, la más reciente es realizada por los Ex Presos Políticos del Programa Universitario en el año 2009, para recordar a los jóvenes ejecutados por la Caravana de la Muerte: José Araya González, Víctor Escobar Astudillo, Oscar Aedo Herrera y Jorge Contreras Godoy, fusilados el 16 de septiembre de 1973; junto con Juan Bruna quien muere en la cárcel a causa de torturas, el 25 de febrero de 1974 y a Luis Calderón, fusilado el 14 de septiembre de 1973 en Valparaíso.

Para salir del cementerio de Salamanca te sugerimos volver a calle Matilde Salamanca y avanzar hasta la intersección con la ruta D-81 (también Avenida Jose Manuel Infante dentro de Salamanca) por aproximadamente 16 kilómetros hasta la ruta D-867, por la cual debes girar y avanzar hasta la ruta D-37-E por la cual debes continuar hasta la Ruta 5 Norte (Los Vilos) y el punto de desvío que indica dirección Caupolicán - Los Vilos. Una vez ingresando a la ciudad de Los Vilos debes avanzar por la Avenida Caupolicán (en descenso hacia la costa) hasta Avenida Estación y continuar por Avenida Estación hasta la intersección con calle Tucapel. La comisaría se ubica en la intersección de la calle Tucapel con calle Puren.



Hito N° 7

## Subcomisaría de Carabineros, Los Vilos



### Dirección

Tucapel 636, Los Vilos

### Visita

Acceso restringido

### Categoría

Centro de Detención y Tortura

### Coordenadas UTM

X 71.510046 / Y 31.914853

### Km acumulados

81,3 kms

Comisaría de Carabineros de Los Vilos



En este lugar se registraron casos de arrestos entre el 11 de septiembre de 1973 y mayo de 1988, siendo el año 1973 con mayor cantidad de detenciones. Posteriormente, fueron pocas y aisladas.

Quienes declararon señalaron que, desde el mismo instante de la detención, fueron maltratados y golpeados, muchas veces en zonas apartadas antes de llegar al cuartel. Una vez en éste, permanecían en los calabozos, incomunicados, amarrados y vendados. Con frecuencia, eran sacados a correr vendados y mientras lo hacían eran golpeados.

Sin embargo, los detenidos permanecían poco tiempo en este recinto, ya que eran enviados a otros lugares, principalmente al Regimiento N° 2 Arica de La Serena. Durante la década del 1980, algunos detenidos fueron llevados a recintos de la CNI en La Serena y Santiago.

Los prisioneros sufrieron malos tratos como golpizas, introducción de objetos por el ano y aplicación de electricidad. Durante los traslados eran amenazados con ser lanzados al mar e incitados a fugarse para así poder aplicarles la "ley de fuga", donde se realizaban ejecuciones sin juicio previo o por supuestos enfrentamientos que los detenidos habían tenido con las fuerzas militares.

Con este hito se finaliza este largo recorrido, te invitamos a tomar (la carretera, la vía, etc), para retornar a las Ruta 5 hacia el norte o con destino al sur, según se estime.

# Listado de Organizaciones de Derechos Humanos de la Región de Coquimbo

## Regionales

- Comando de Exonerados Políticos
- Corporación Cultural 16 de octubre
- Agrupación Nacional de Estudiantes Universitarios Sancionados
- Agrupación Ex Menores Víctimas de Prisión Política

## La Serena

- Agrupación de Familiares de Detenidos Desaparecidos
- Ex Presos Políticos La Serena
- Comité de Exonerados Políticos de La Serena

## Coquimbo

- Agrupación de Ex Presos Políticos y Familias de Coquimbo
- Comité de Exonerados Políticos de Coquimbo

## Ovalle

- Ex Presos Políticos Ovalle

## Illapel

- Agrupación de Ex Presos Políticos de Illapel/Salamanca
- Presos Políticos del Choapa-PREPOCHO

## Creditos Fotográficos

**Portada:** Ricardo General, fotógrafo chileno.

Alberto Barraza, autor del registro de 25 fotografías utilizadas en esta publicación



RUTA DE LA  
**MEMORIA**  
REGIÓN DE COQUIMBO

MINISTERIO DE BIENES NACIONALES

Esta Ruta de la Memoria está dedicada a todos y todas quienes participaron de una u otra forma en su creación y a la vez un sentido homenaje a quienes ya han partido:

Mirna Herrera, Caupolicán Vargas, Víctor Rojas, Elíseo González,  
Pablo Muñoz y Víctor Allende.